Plana de Situação - Município de Bom Sucesso do Sul

S/Escala

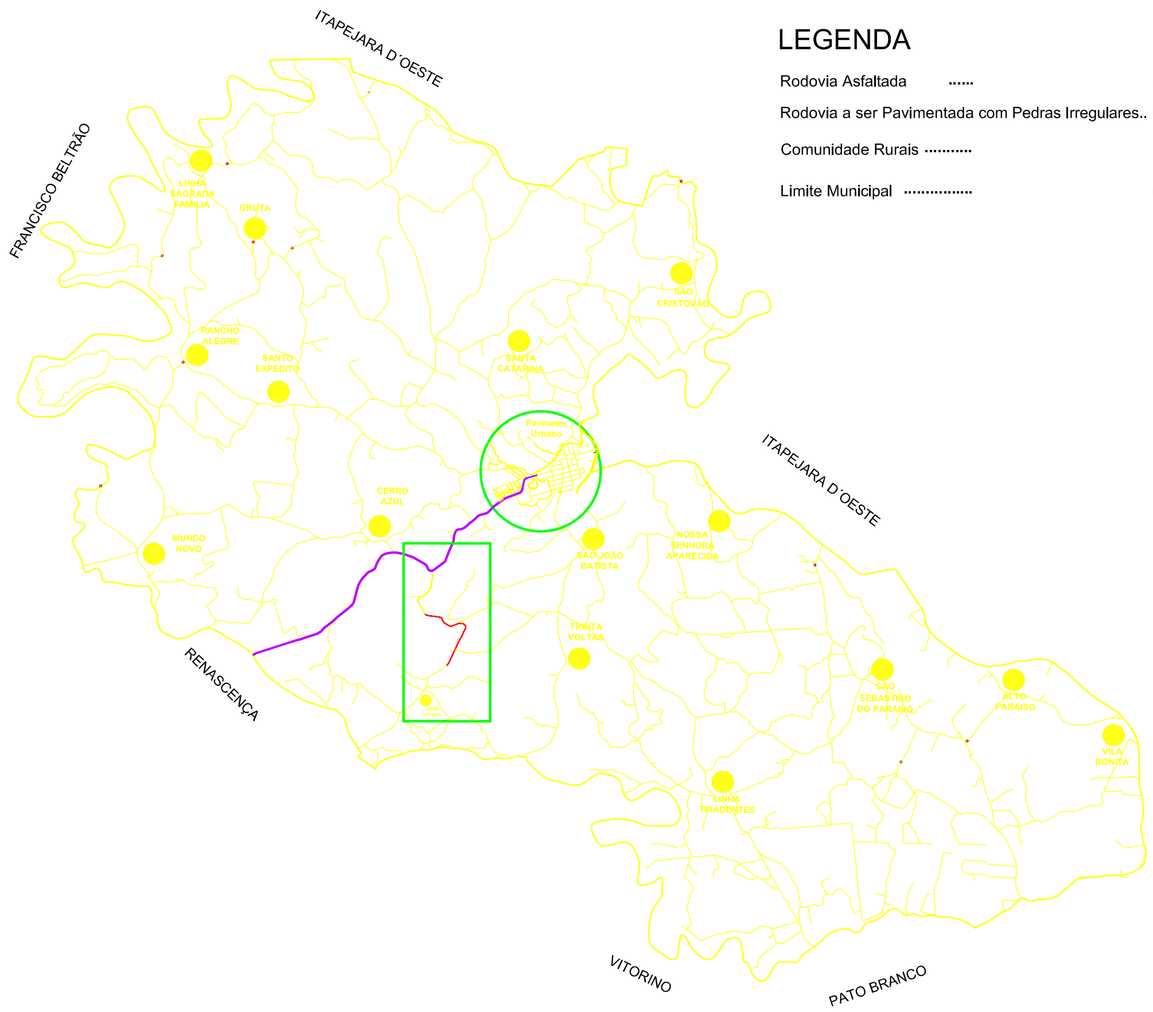

LEGENDA

Rodovia Asfaltada .....

Rodovia a ser Pavimentada com Pedras Irregulares..

Comunidade Rurais .....

Limite Municipal .....

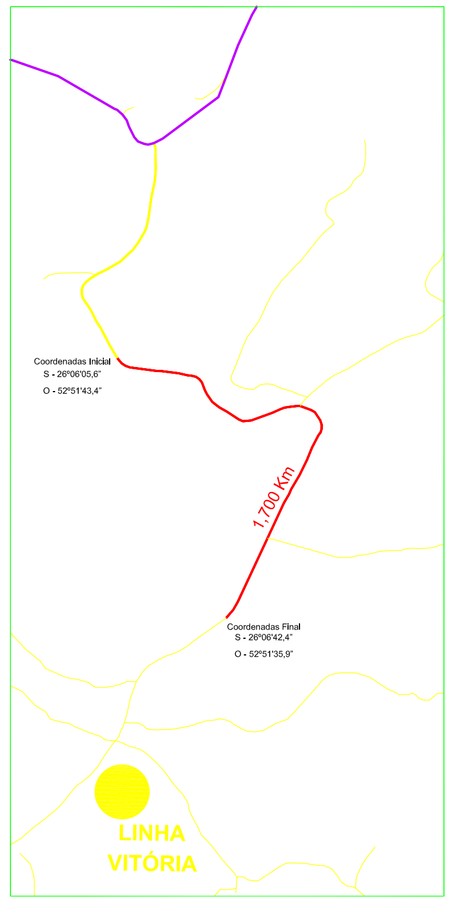

Trecho a ser Pavimentado com Pedras Irregulares

S/Escala

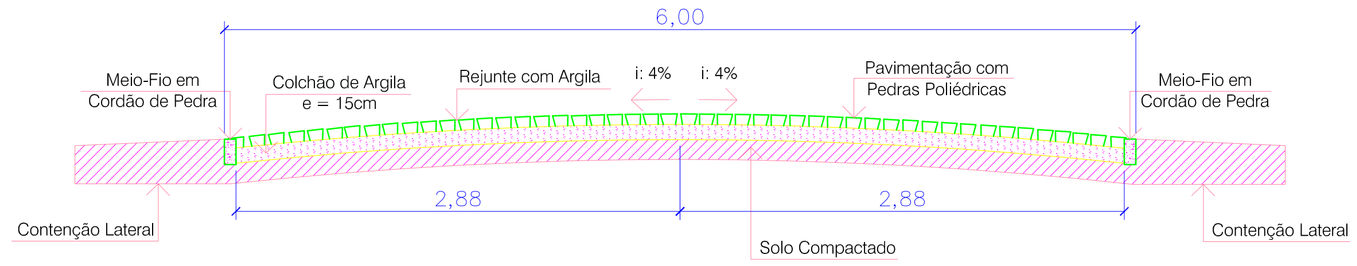

Seção Transversal - Estrada Vicinal

Largura: 6,00m

Extensão: 1.700m

Área: 10.200,00m²

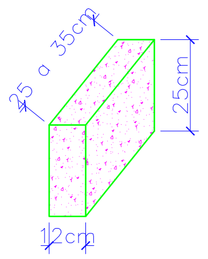

Dimensões Mínimas do Cordão de Pedra

S/Escala

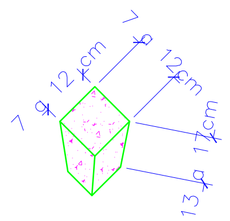

Dimensões das Pedras Irregulares

S/Escala

Quadro Estatístico

Nome da Rua	Trecho	Largura (m)	Comprimento (m)	Área da Obra (m²)	Área de Pavimentação (m²)	Cordão de Pedra (m)	Área de Contenção Lateral (m²)	Área de Enleivamento/grama (m²)
Estrada Vicinal	1	6,00	1.700	1.700*6 = 10.200	1.700*5,76 = 9.792,00	1.700*2 = 3.400	1.700*2*1,0 = 3.400,00	1.700*2*0,5 = 1.700,00
TOTAL				10.200,00				

Prefeitura Municipal de Bom Sucesso do Sul

Rua Candido Merlo, 290 - CEP:85515-000

Fone (46) 3234-1135 - CNPJ: 80.874.100/0001-86

Projeto:	Pavimentação Poliédrica - Comunidade Linha Vitória	Lote: -	Quadra: -
Proprietário	Município de Bom Sucesso do Sul	Área: 10.200,00m²	
Especificações:	Planta de Slutação, Secção Transversal, Detalhes Pedras Irregulares, Detalhe do Cordão de Pedra	Escala: INDICADA	
		Data: Dezembro/2019	
		Prancha: 01/01	

Fábio Júnior de Oliveira

Engenheiro Civil

Crea PR-82.120ID