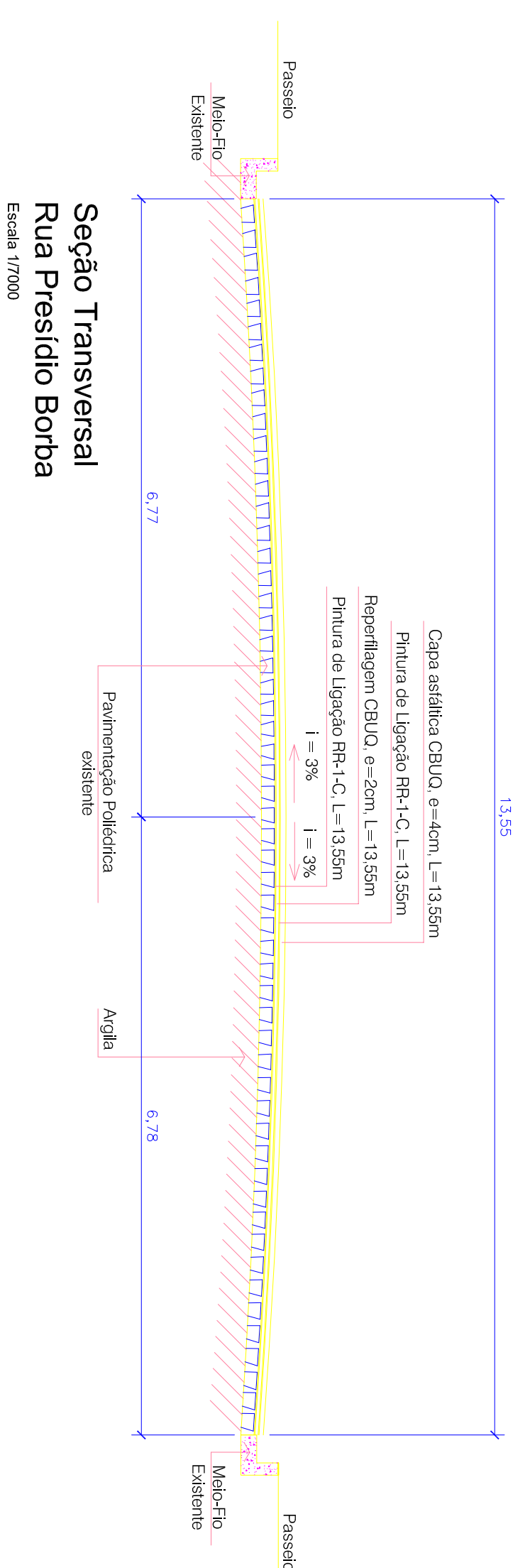
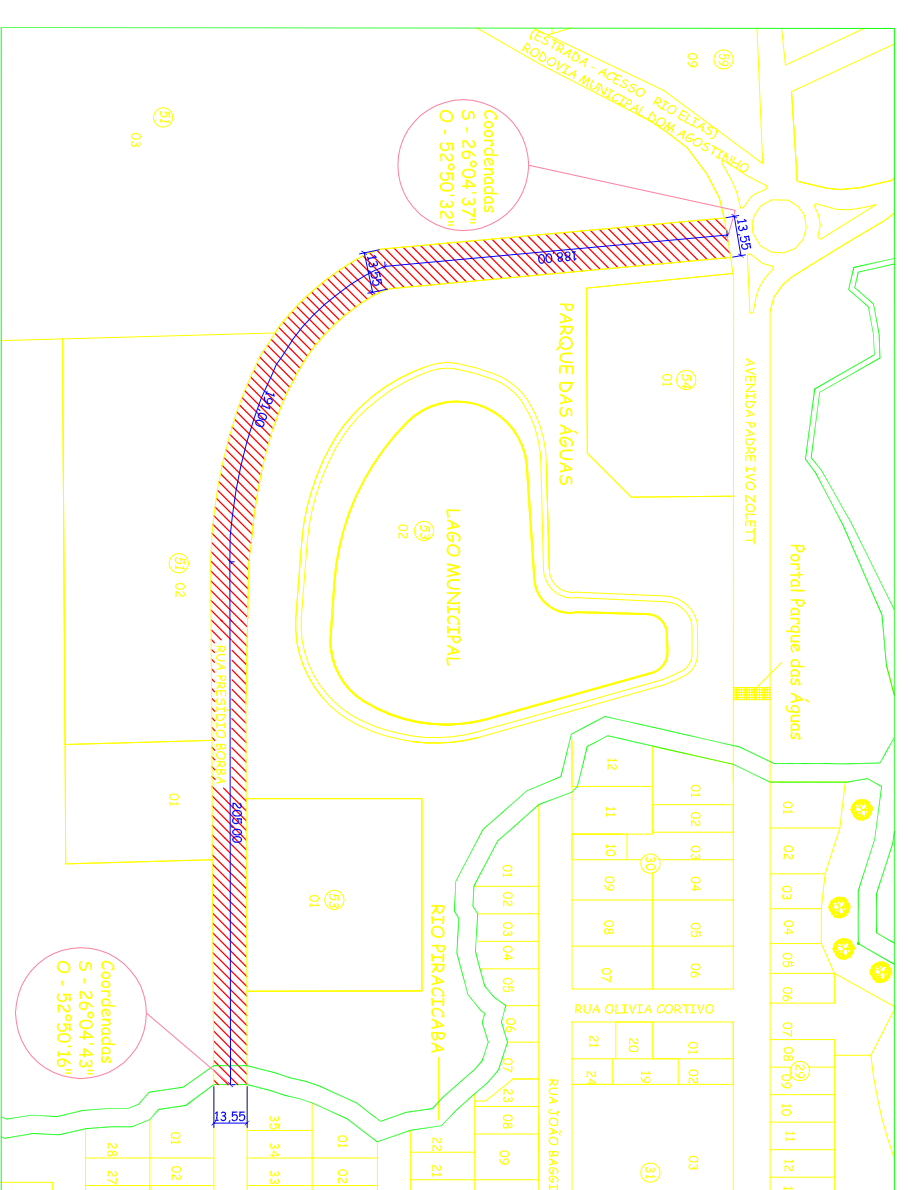


Planta de Situação
Sférica

Quadro Estatístico						
Nome da Rue	Trecho	Largura (m)	Comprimento (m)	Área (m²)	CBUQ Reaparelamento 2cm (ton)	CBUQ Capa 4cm (ton)
Rua Presídio Borba	1	13,25	584,00	7.913,20	7.913,20*2,50*0,02 = 395,66	7.913,20*2,50*0,04 = 791,32
		TOTAL		7.913,20	395,66	791,32
Área de Lavagem da Pista = 13.595,984 = 7.913,20m ²						
Área de Primura de Ligação = 7.913,20*2 = 15.826,40m ²						



Seção Transversal
Rua Presídio Borba
Escala 1/1000



Planta de Localização
Sférica

- LEGENDA**
- VIAS ASFALTADAS
 - VIAS COM PAVIMENTAÇÃO POLIÉBRICA
 - ASFALTO A EXECUTAR

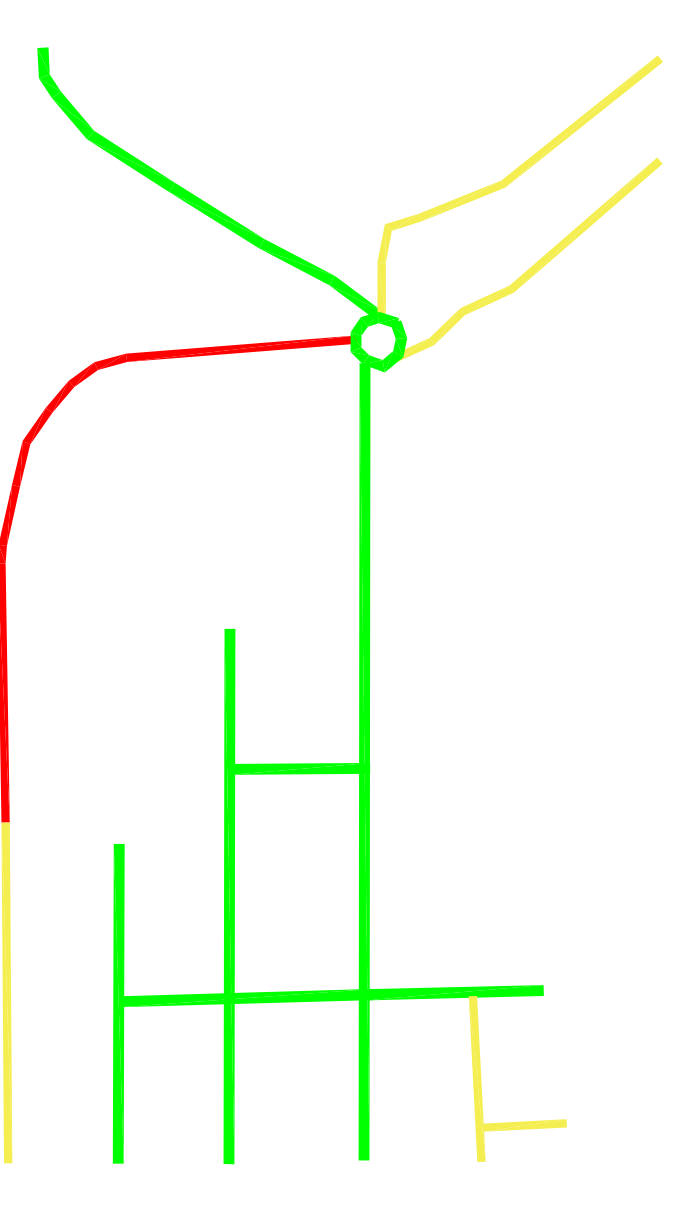



Imagem do Treco de Recapeamento
Região do Lago
Sférica

 Prefeitura Municipal de Bom Sucesso do Sul Rua Cândido Meira, nº 200 - CEP: 85115-000 Fone: (46) 3234-1135 - CNPJ: 80.874.100/0001-86			
Projeto:	RECAPEAMENTO ASFALTICO - RUA PRESIDIO BORBA	Lote:	1
Proprietário:	Município de Bom Sucesso do Sul	Área:	7.913,20m ²
Especificações:	Planta de Situação, Quadro Estatístico, Seção Transversal, Planta de Localização, Imagem, Legenda	Escala:	INDICADA
		Data:	Novembro / 2017
		Prancha:	01/02
Fábio Junior de Oliveira Engº Piv. 82.120/0		Nilson Antônio Feresani Prefeito Municipal	