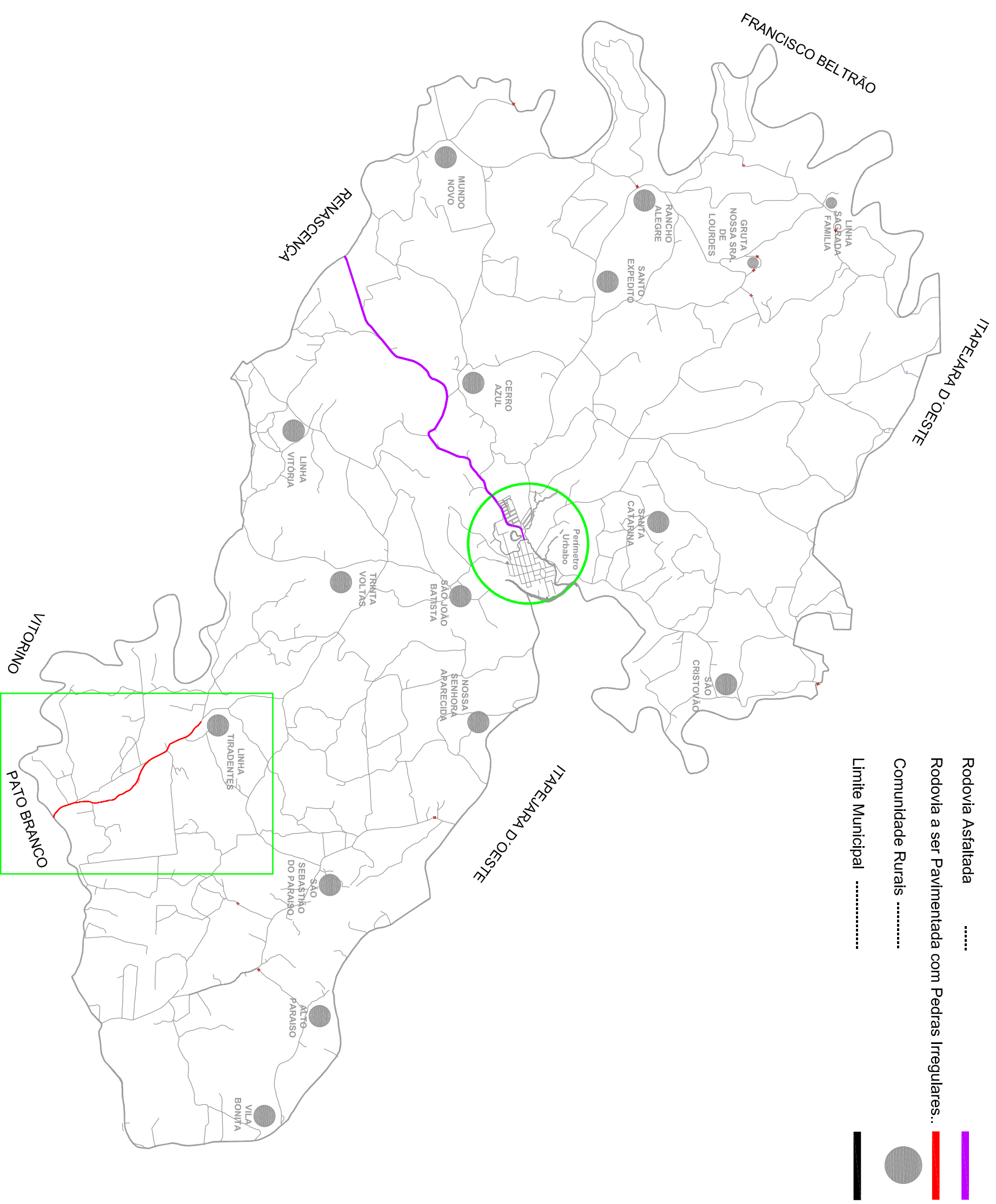


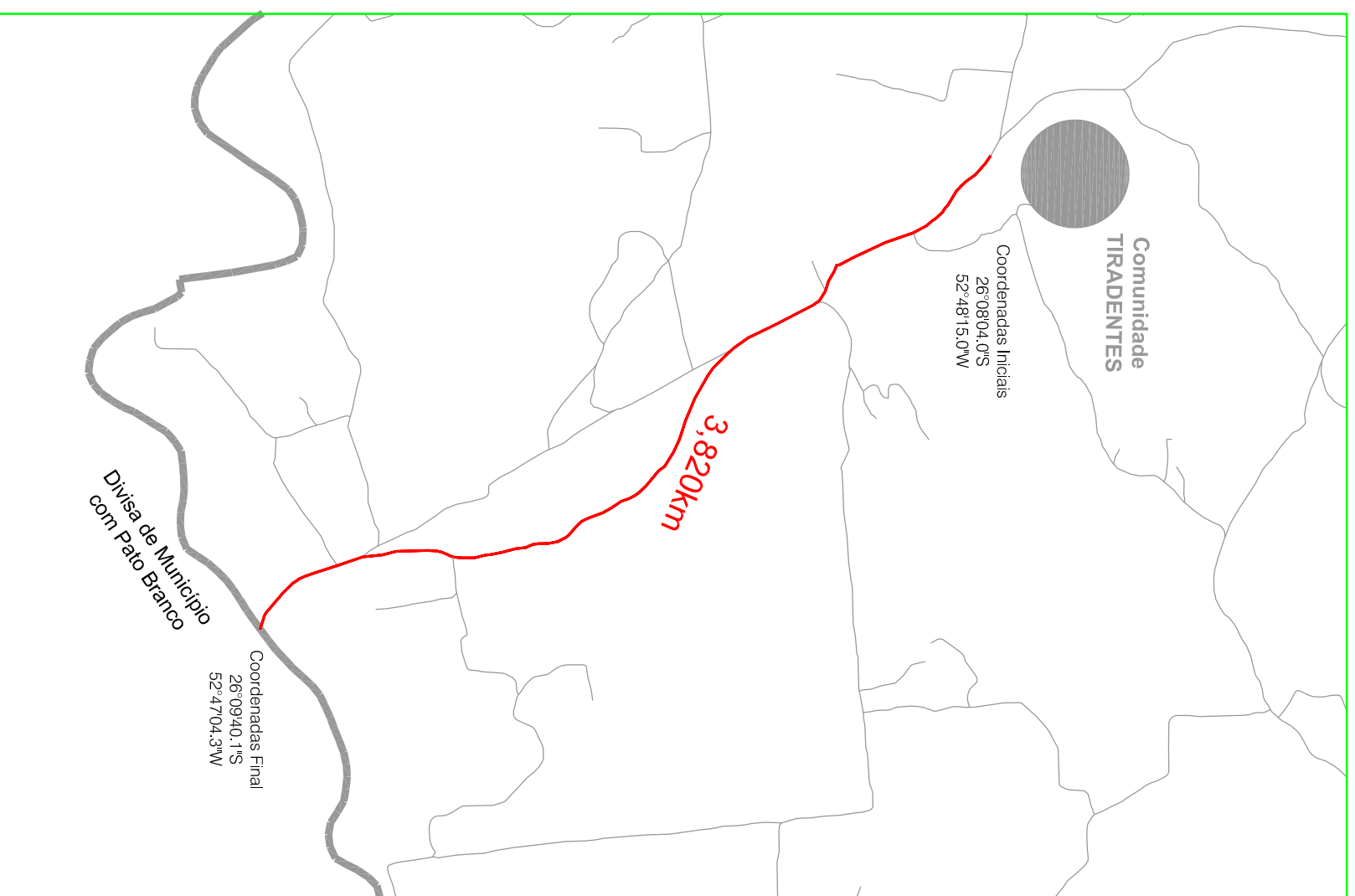
**Plana de Situação - Município de Bom Sucesso do Sul**

S/Escala



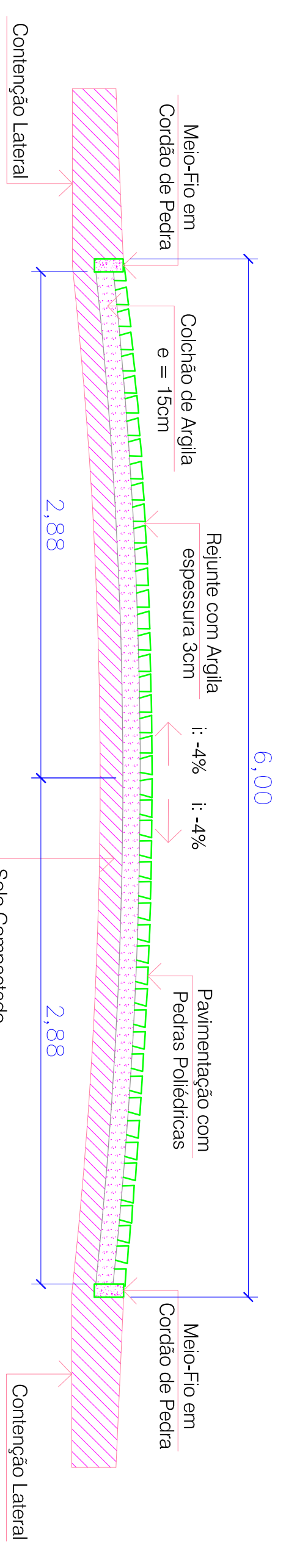
**LEGENDA**

- Rodovia Asfaltada .....
- Rodovia a ser Pavimentada com Pedras Irregulares. ....
- Comunidade Rurais .....
- Limite Municipal .....



**Trecho a ser Pavimentado com Pedras Irregulares**

S/Escala

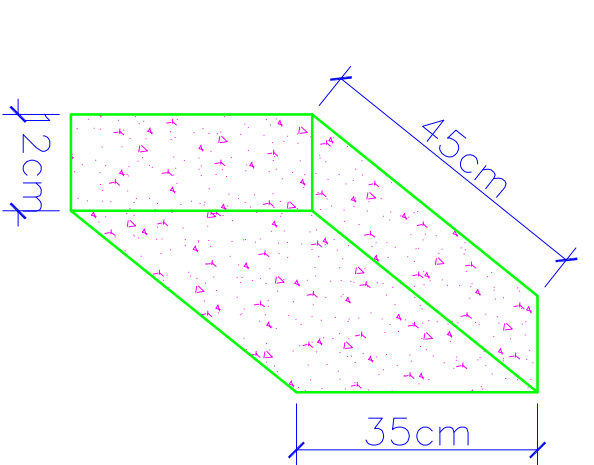


**Seção Transversal - Estrada Vicinal**  
**Largura: 6,00m**  
**Extensão: 3,820m**  
**Área: 22.920,00m²**

**OBSERVAÇÃO**  
 - As informações descritas no Relatório Técnico de Vistoria (RTV) serão atendidas até a conclusão da obra de pavimentação;  
 - Todos os serviços deverão seguir rigorosamente os detalhes construtivos e especificações descritas no Manual do DER - Especificações de Serviços para Obra de Pavimentação Polidétrica.

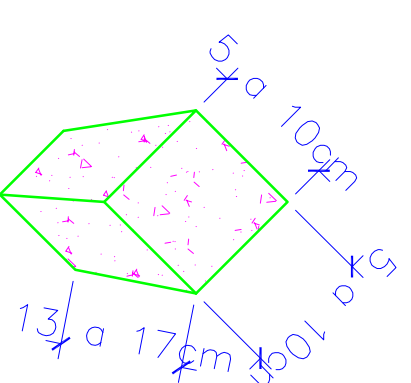
**Quadro Estatístico**

Nome da Rua	Trecho	Largura (m)	Comprimento (m)	Área da Obra (m²)	Área de Pavimentação (m²)	Cordão de Pedra (m)	Área de Contorno Lateral (m²)	Área de Entulhamento (m²)
Estrada Vicinal	1	6,00	3.820,00	3.820*6 = 22.920,00	3.820*5,76 = 22.003,20	3.820*2 = 7.640,00	3.820*21,0 = 7.640,00	7.640,00
<b>TOTAL</b>				<b>22.920,00</b>	<b>22.003,20</b>	<b>7.640,00</b>	<b>7.640,00</b>	<b>7.640,00</b>



**Dimensões Mínimas do Cordão de Pedra**

S/Escala



**Dimensões das Pedras Irregulares**

S/Escala

**Prefeitura Municipal de Bom Sucesso do Sul**  
 Rua Cândido Meira, nº 200 - CEP: 89.515-000  
 Fone: (46) 3234-1135 - Cnpj: 08.874.100/0001-86

Projeto: Pavimentação Polidétrica Comunitária - Trilindes  
 Proprietário: Município de Bom Sucesso do Sul  
 Especificações: Plana de Situação, Seção Transversal, Detalhes Pedras Irregulares, Sistema de Cordão de Pedra, Pedra de Trecho

ART: 172012604221  
 Anos: 22.920,00m²  
 Escala: INDICADA  
 Data: Junho/2021  
 Pênsula: 01/01

Fábio Junior de Oliveira  
 Engenheiro Civil  
 Crea: 96482/12070