

Planta de Situação/Localização

Símbolos

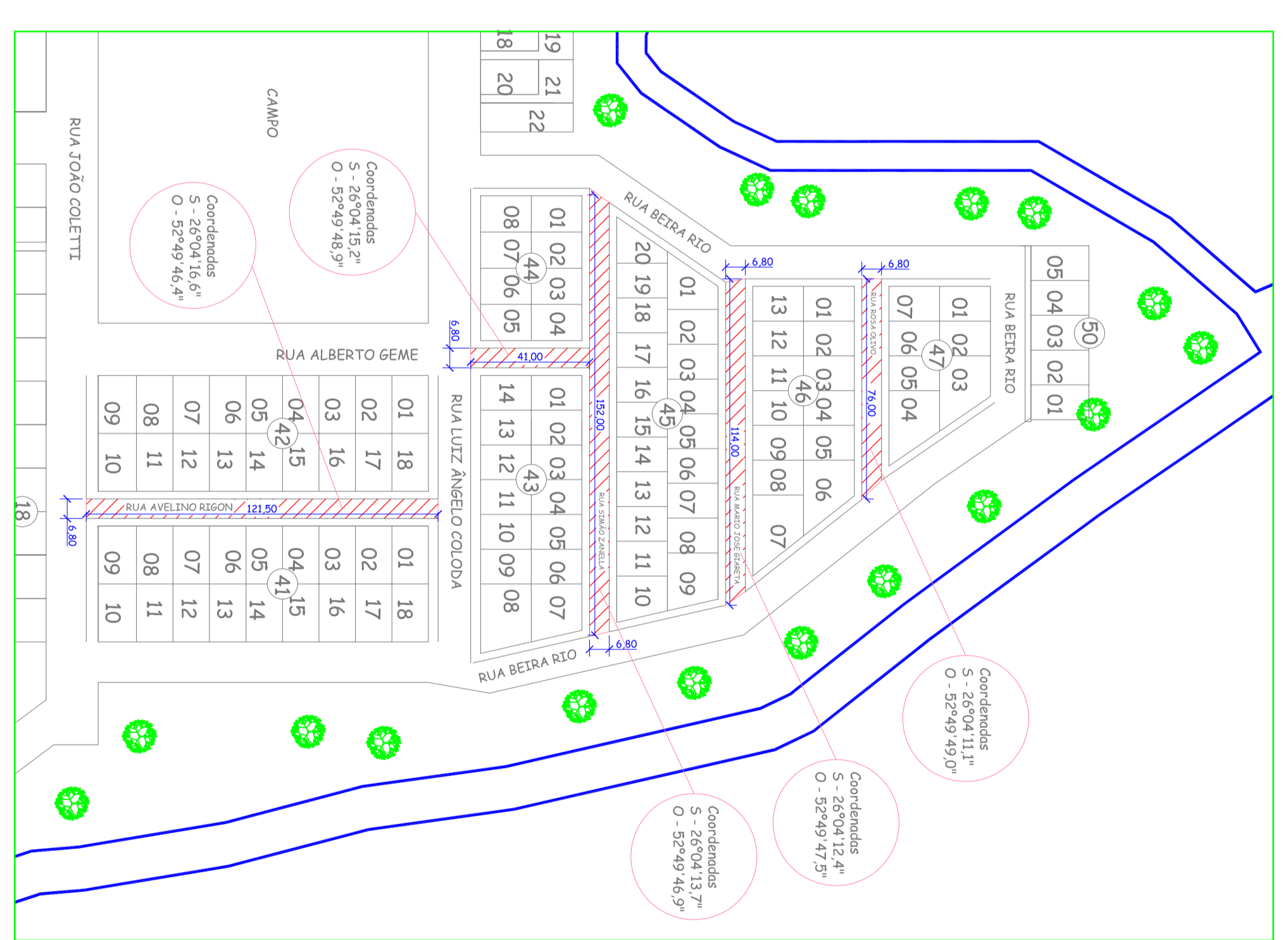
Quadro Estatístico

Nome da Rua	Trecho	Largura (m)	Comprimento (m)	Área (m²)	CBUQ Reaparelhamento 2cm (ton)	CBUQ Capa 4cm (ton)	Brita Graduada e-5cm (m³)	Coordenadas do Trecho
Rua Romão Serna	1	9,80	178,50	1.729,70	1.729,70*2,50*0,02 = 86,49	1.729,70*2,50*0,04 = 172,97	-	S-26°04'29,2" / O-52°59'03,4"
Rua Augusto Estrela	1	9,80	80,00	784,28	2.785,50*0,02 = 55,70	2.112,80*0,04 = 84,51	-	S-26°04'27,4" / O-52°59'01,4"
Rua Vitor Corne	1	9,80	138,00	1.332,80	1.332,80*2,50*0,02 = 66,64	1.332,80*2,50*0,04 = 133,28	-	S-26°04'27,4" / O-52°59'01,4"
Rua Amílino Bogen	1	6,80	121,50	826,20	826,20*2,50*0,02 = 41,31	826,20*2,50*0,04 = 82,62	-	S-26°04'16,6" / O-52°49'48,9"
Rua Alberto Bogen	1	6,80	41,00	278,80	278,80*2,50*0,02 = 13,94	278,80*2,50*0,04 = 27,88	-	S-26°04'13,7" / O-52°49'48,9"
Rua Símbio Zanella	1	6,80	158,00	1.033,60	1.033,60*2,50*0,02 = 51,68	1.033,60*2,50*0,04 = 103,36	-	S-26°04'12,4" / O-52°49'47,5"
Rua Maria José Giverni	1	6,80	114,00	775,20	775,20*2,50*0,02 = 38,76	775,20*2,50*0,04 = 77,52	-	S-26°04'11,1" / O-52°49'49,0"
Rua Raon Olivo	1	6,80	76,00	516,80	516,80*2,50*0,02 = 25,84	516,80*2,50*0,04 = 51,68	-	S-26°04'11,1" / O-52°49'49,0"
TOTAL				9.389,98	469,50	939,00		

Área de Lançamento de Brita = 9.389,98m²
 Área de Priming de Ligação = 9.389,98*2 = 18.779,96m²

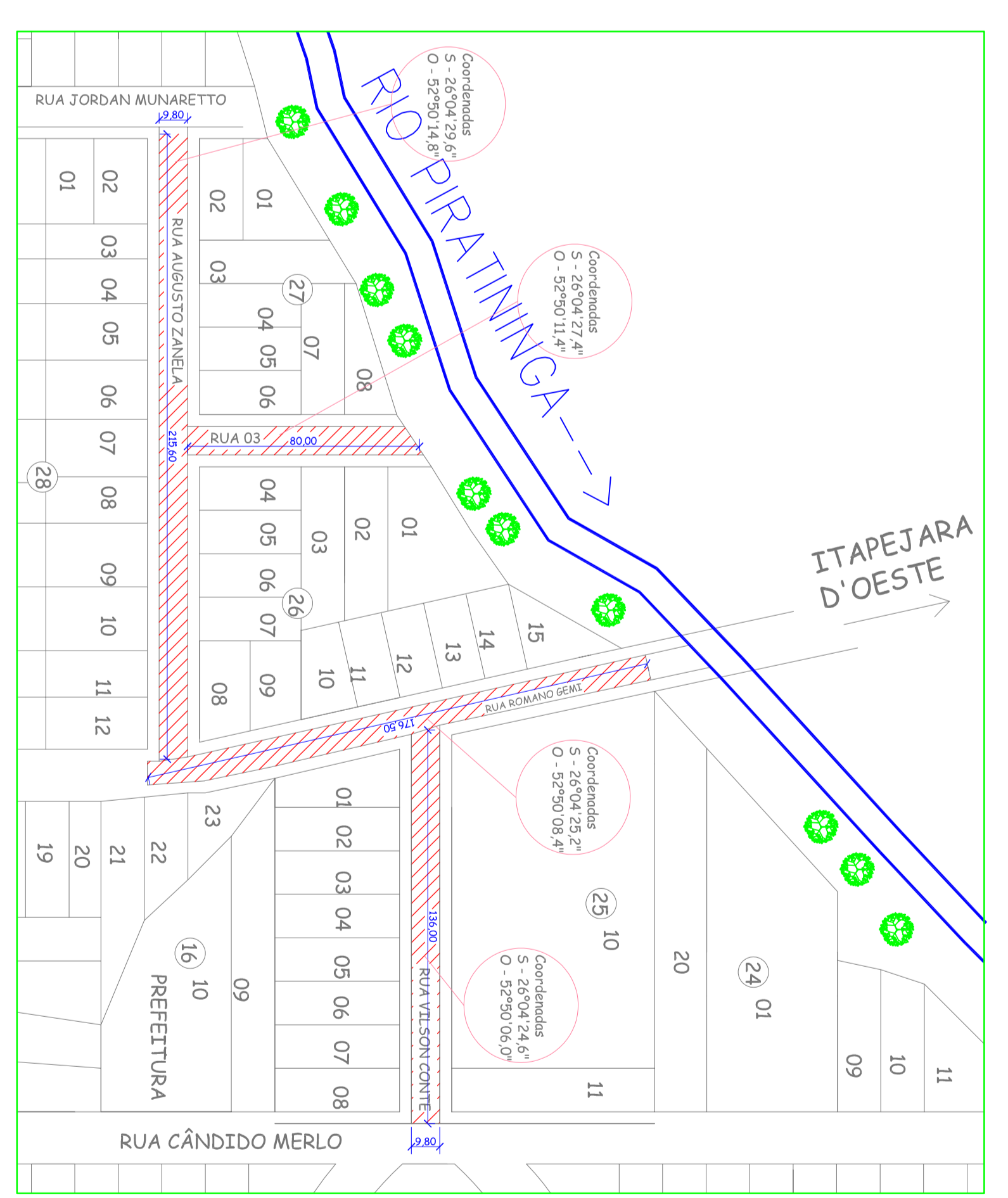
Quadro - Distância Média de Transporte - DMT

Identificação / Material	Distância - KM
CAP	465,0
Área	260,0
Col Hidratada - CH I	445,0
Massa (CBUQ)	20,60



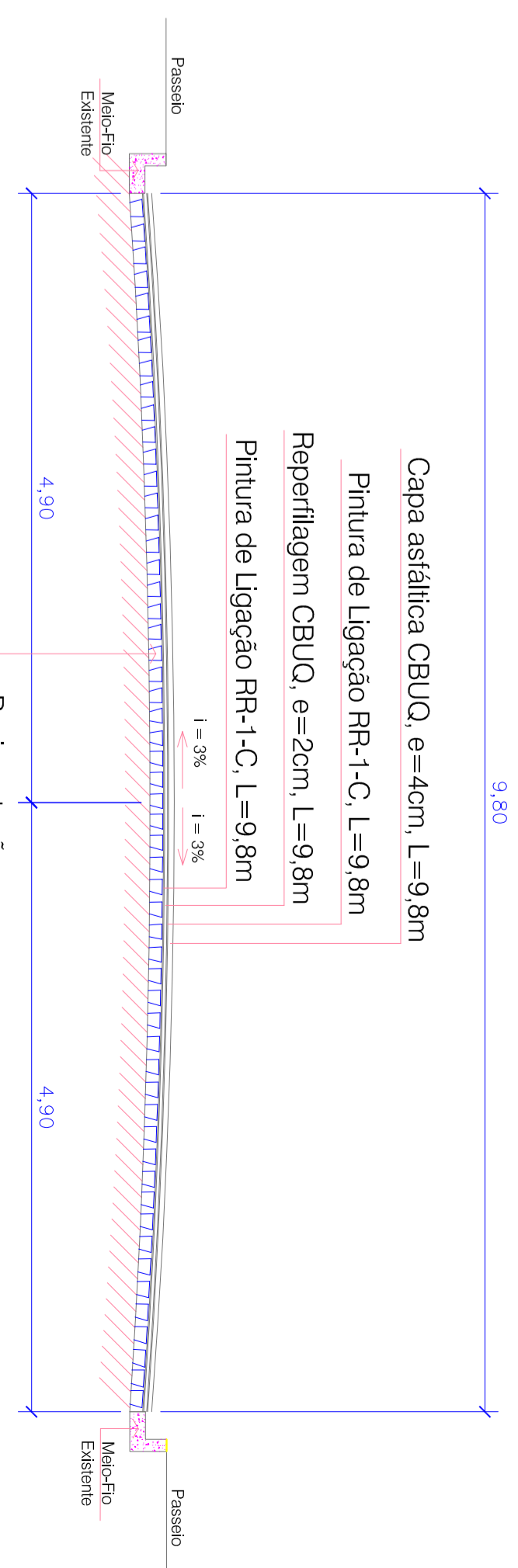
Projeto Geométrico

Símbolos



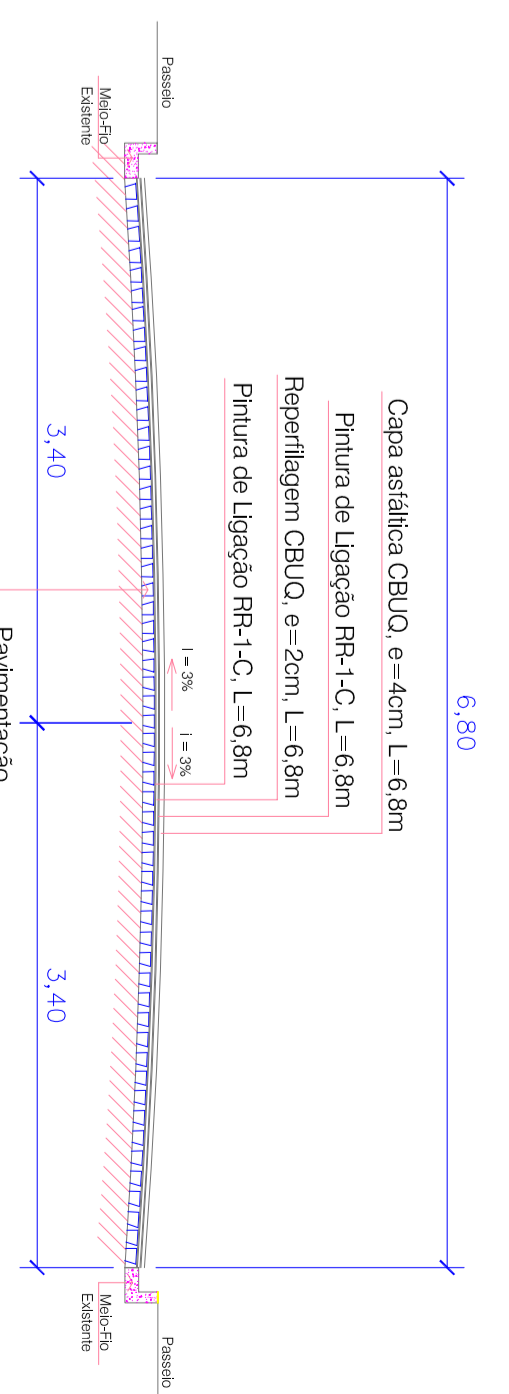
Projeto Geométrico

Símbolos



Seção Transversal

Ruas: Augusto Zanella, 03, Wilson Corne e Romano Cerni
Escala: 1/7000



Seção Transversal

Ruas: Amílino Bogen, Alberto Bogen, Símbio Zanella, Maria José Giverni e Raon Olivo
Escala: 1/7000

Prefeitura Municipal de Bom Sucesso do Sul

Rua Cândido Merlo, nº 200 - CEP: 85515-000
Fone: (41) 3234-1135 - CEP: 80.874.100/0001-96

Projeto: RECAPARIMENTO ASFÁLTICO SOBRE POLIÉTRICO
ART: 1720194123468

Proprietário: Município de Bom Sucesso do Sul
Área: 5.389,98m²

Especificações: Transversal, Projeto Geométrico, Legenda
Escala: INDICADA

Data: Agosto / 2019
Prancha: 01/02

Fábio Junior de Oliveira
Engenheiro Civil
CRP: 196.151/0