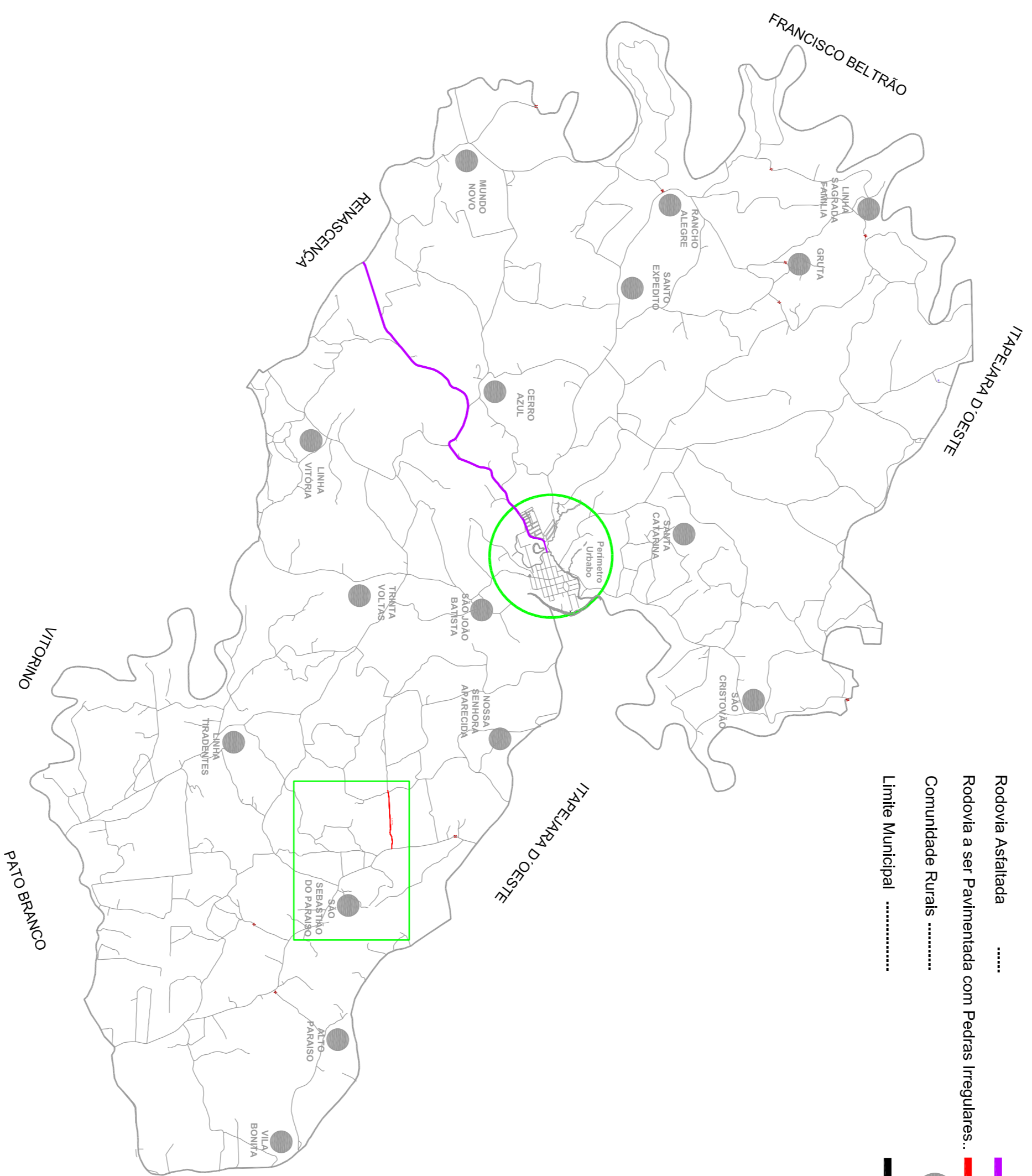


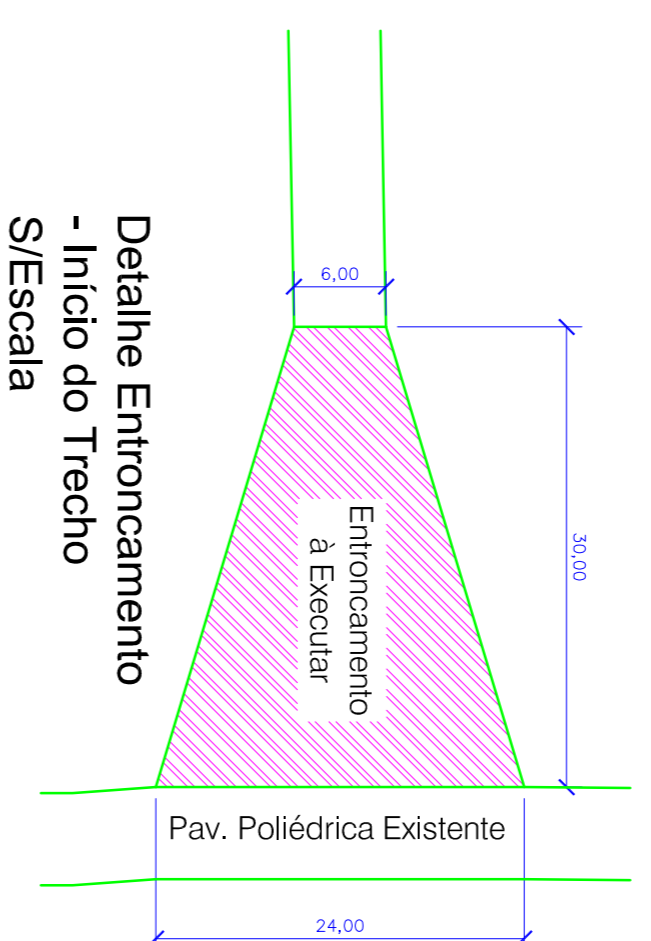
Plano de Situação - Município de Bom Sucesso do Sul

S/Escala

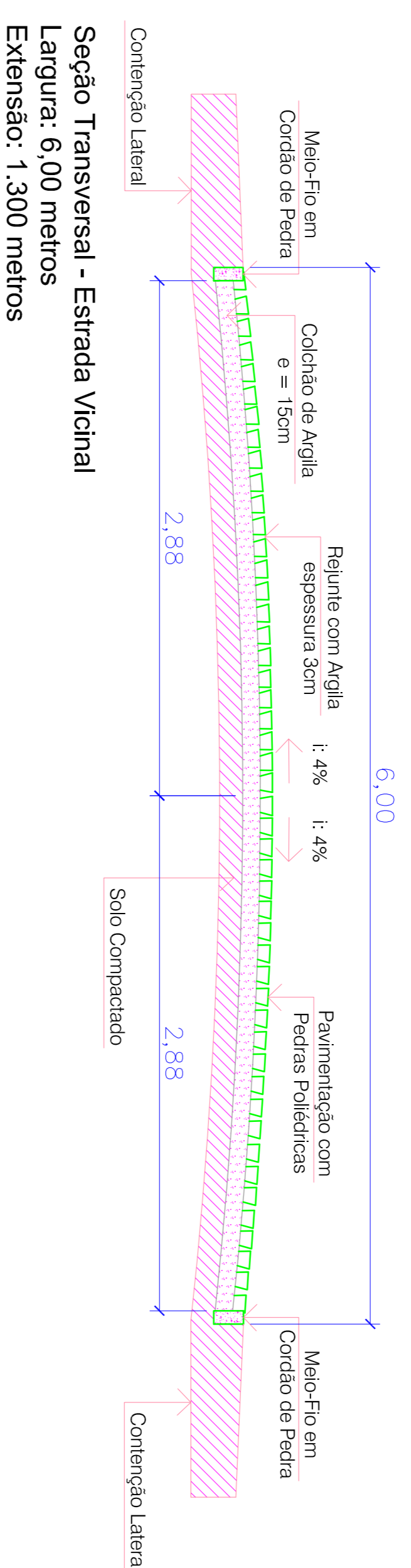


LEGENDA

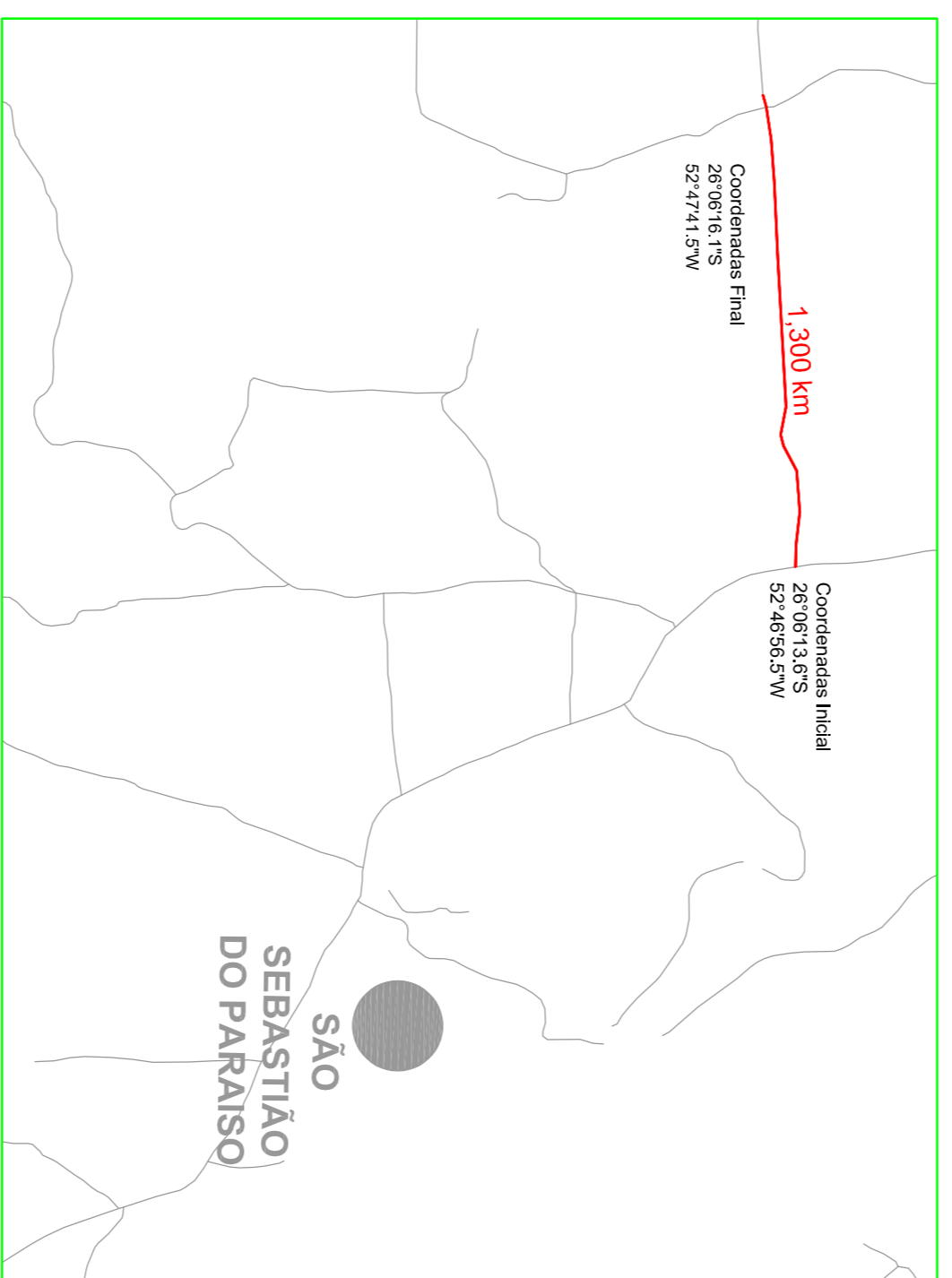
- Rodovia Asfaltada
- Rodovia a ser Pavimentada com Pedras Irregulares.
- Comunidade Rurais
- Limite Municipal



Detalhe Entroncamento - Início do Trecho S/Escala



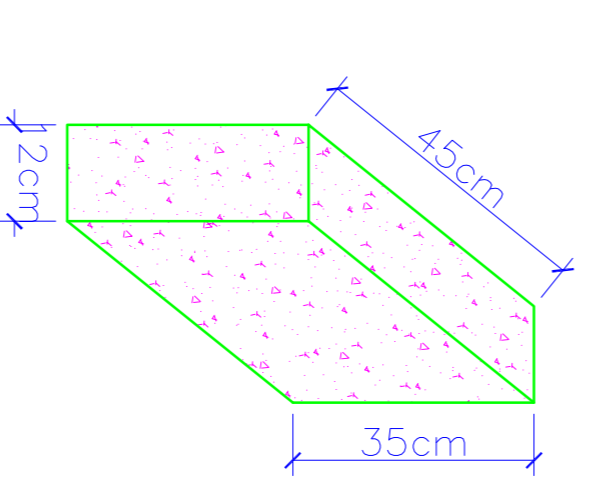
Seção Transversal - Estrada Vicinal
Largura: 6,00 metros
Extensão: 1.300 metros



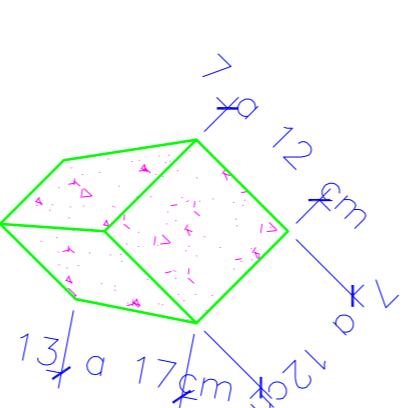
Trecho a ser Pavimentado com Pedras Irregulares S/Escala

Quadro Estatístico

Nome da Rua	Trecho	Largura (m)	Comprimento (m)	Área de Obras (m²)	Área de Pavimentação (m²)	Área de Contenção Lateral (m²)	Área de Entulhamento/gramas (m²)
Estrada Vicinal	1	6,00	1.270,00	1.270,00	1.270,22 = 2.540,00	1.270,22 = 2.540,00	1.270,22 = 2.540,00
Entroncamento	1	-	-	450,00	307,2 = 60,00	307,2*1 = 60,00	307,2*0,5 = 60,00
TOTAL				8.070,00	7.765,20	2.600,00	1.300,00



Dimensões Mínimas do Cordão de Pedra S/Escala



Dimensões das Pedras Irregulares S/Escala

Prefeitura Municipal de Bom Sucesso do Sul
Rua Cândido Meira, nº 200 - CEP: 89.515-000
Fone: (46) 3234-1135 - Cnpj: 08.874.100/0001-86

Projeto: Pavimentação Rodoviária - Linha Filakoki
Propriedade: Comunidade São Sebastião do Paraíso
Projeto: 1720218282873
Área: 8.070,00m²
Escala: INDICADA
Especificações: Plano de Situação, Seção Transversal, Detalhes Pedras Trecho, Detalhe de Entroncamento.

Data: Abril/2022
Prontidão: 01/01

Fábio Júnior de Oliveira
Engenheiro Civil
Crea: 96482/12070