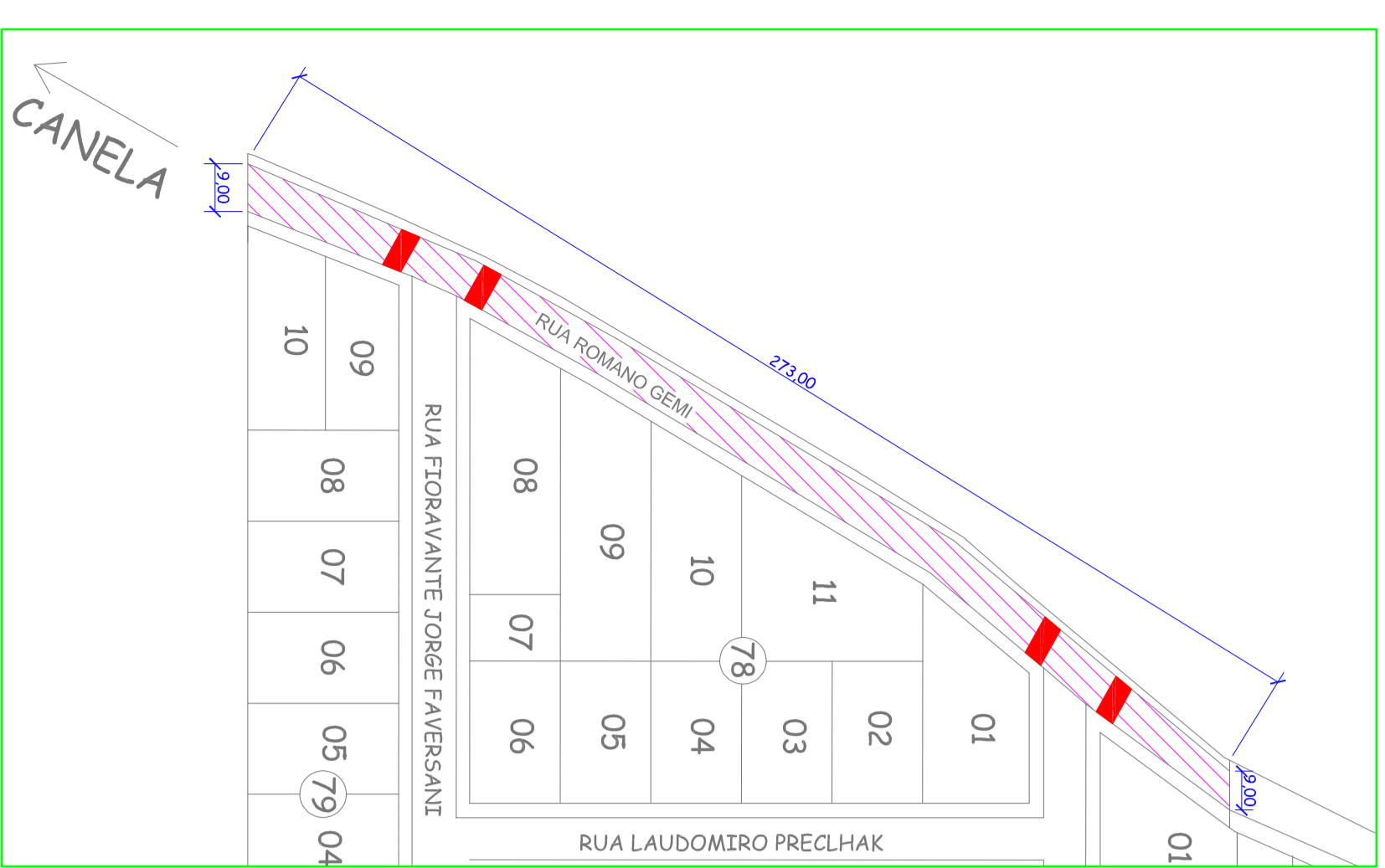


**Croqui das Faixas de Pedestres Horizontal / Nomenclatura "PARE"**

SE Escala

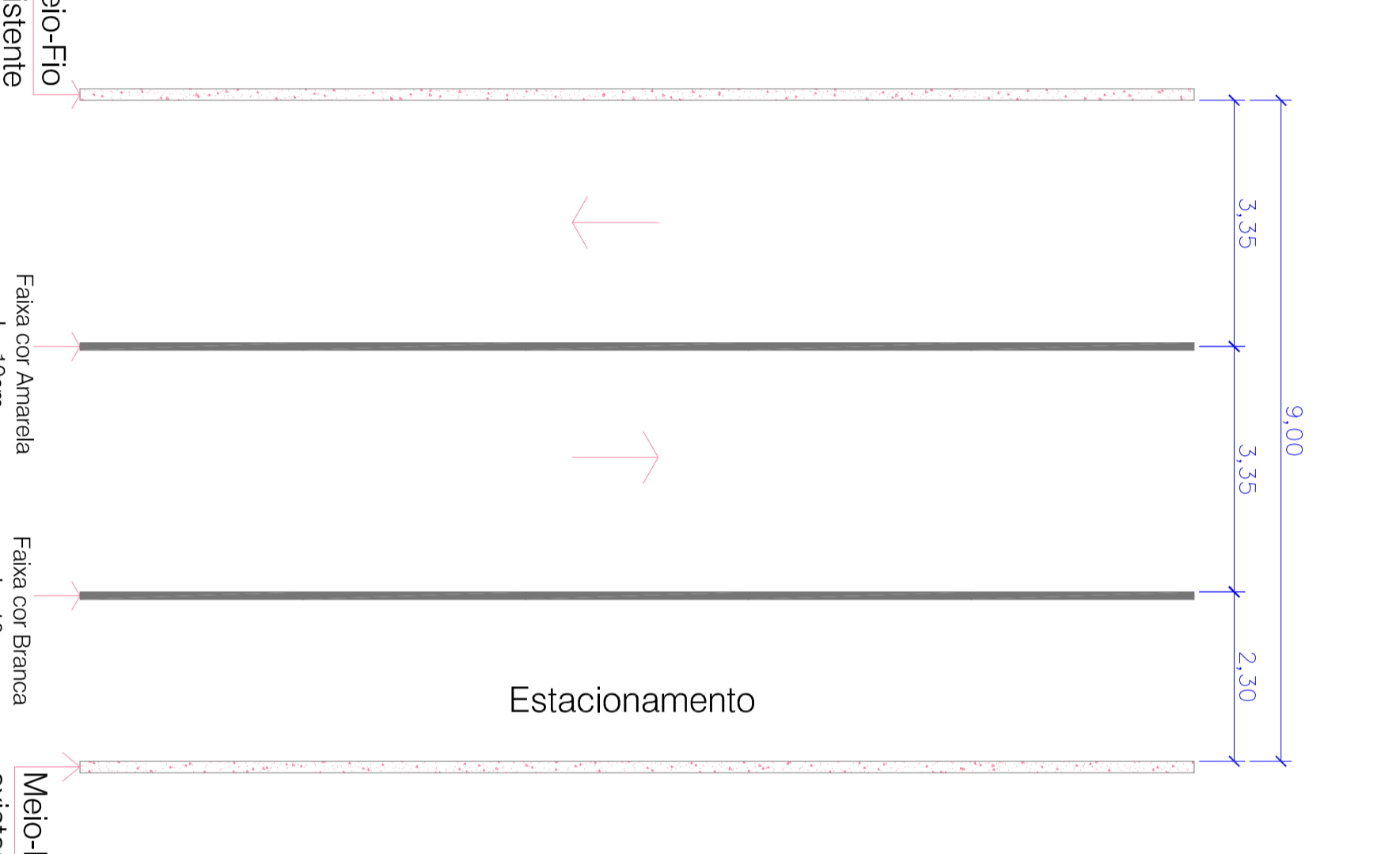


**Quadro Estatístico - PINTURA DE FAIXAS**

FAIXAS - DELIMITAÇÃO DAS VIAS E ACOSTAMENTOS				FAIXAS COR BRANCA - continua Central				FAIXAS DE PEDESTRES - RETENÇÃO, saída "PARE"					
FAIXAS COR BRANCA - continua (2)				FAIXAS COR AMARELA - continua Central				FAIXAS DE PEDESTRES - RETENÇÃO, saída "PARE"					
Nome da Rua	Tipo	Comprimento (m)	Área (m²)	Comprimento (m)	Área (m²)	Comprimento (m)	Área (m²)	Comprimento (m)	Área (m²)	Comprimento (m)	Área (m²)	Quantidade	Área (2,00m)
Rua Felicitá Gresselle Agostini	1	0,10	138,30 * 2 = 276,60	27,66	138,30	92,00	13,83	0,40	3,00	2,12 = 24	28,80	02	2,2 = 4,00
Rua Teresia Telmann	2	0,10	138,30 * 2 = 276,60	18,40	138,30	105,20	13,83	0,40	3,00	2,12 = 24	28,80	02	2,2 = 4,00
Rua Benjamin Pilonetto	2	0,10	138,30 * 2 = 276,60	21,04	138,30	105,20	10,52	0,40	3,00	2,12 = 24	28,80	02	2,2 = 4,00
Rua Davi Pereira	1	0,10	109,50 * 2 = 219,00	27,70	109,50	138,50	13,85	0,40	3,00	2,12 = 24	28,80	02	2,2 = 4,00
Rua Angelina Muniz	1	0,10	109,50 * 2 = 219,00	27,80	109,50	139,00	10,90	0,40	3,00	2,12 = 24	28,80	02	2,2 = 4,00
Rua Fredomiro Gomes	1	0,10	109,50 * 2 = 219,00	21,92	109,50	139,00	13,96	0,40	3,00	2,12 = 24	28,80	02	2,2 = 4,00
Rua Erasto Piani	1	0,10	143,50 * 2 = 287,00	28,70	143,50	143,50	14,35	0,40	3,00	4,12 = 48	57,60	04	1,2 = 2,00
Rua Romano Gemi	1	0,10	273,00	27,30	273,00	273,00	27,30	0,40	3,00	4,12 = 48	57,60	04	1,2 = 2,00
<b>Total</b>			<b>2611,97</b>	<b>261,197</b>	<b>273,00</b>	<b>154,08</b>	<b>154,08</b>	<b>0,40</b>	<b>3,00</b>	<b>4,12 = 48</b>	<b>581,60</b>	<b>04</b>	<b>36,00</b>

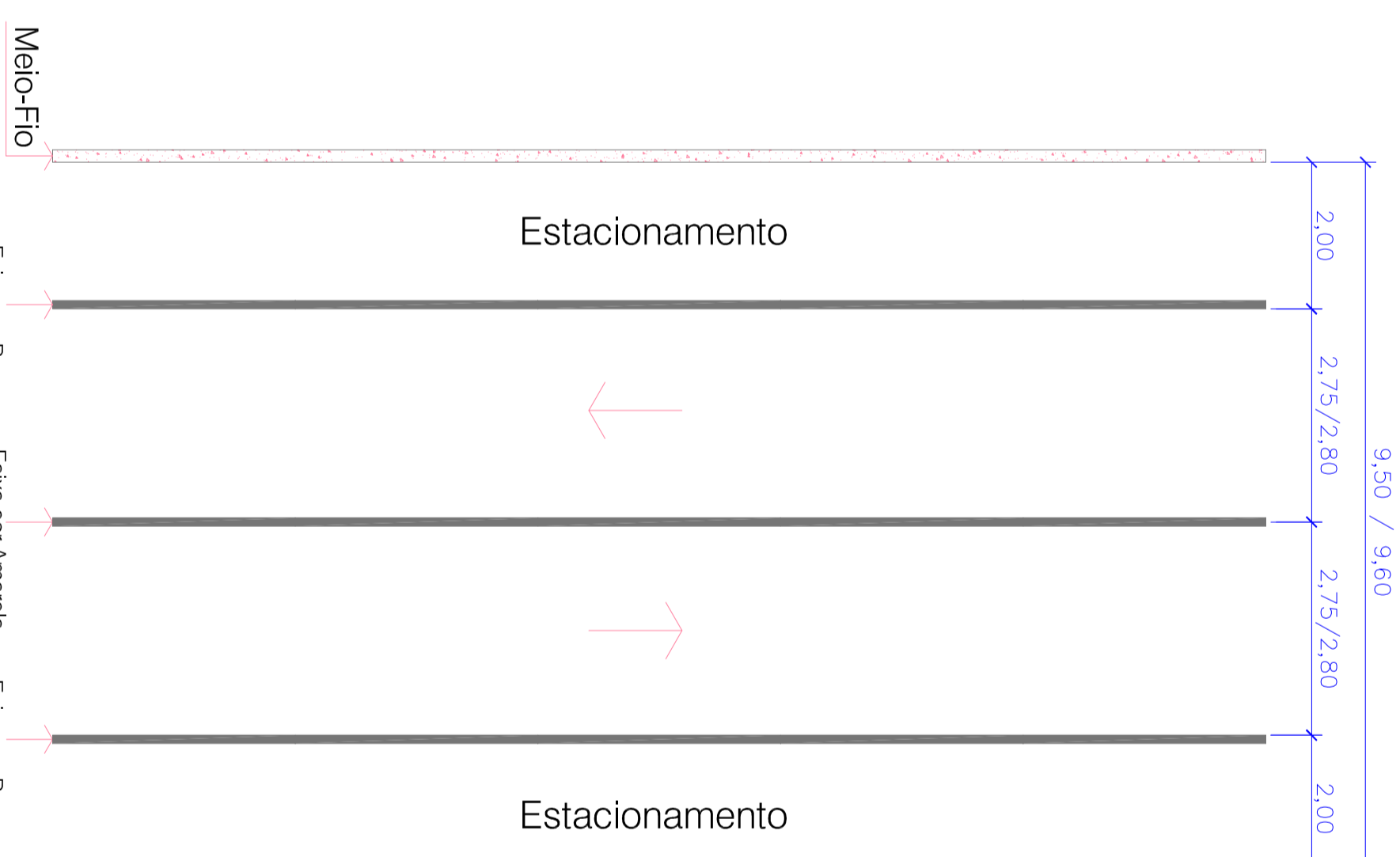
**Planta Baixa - Delimitação das Vias**

Escala 1/2500



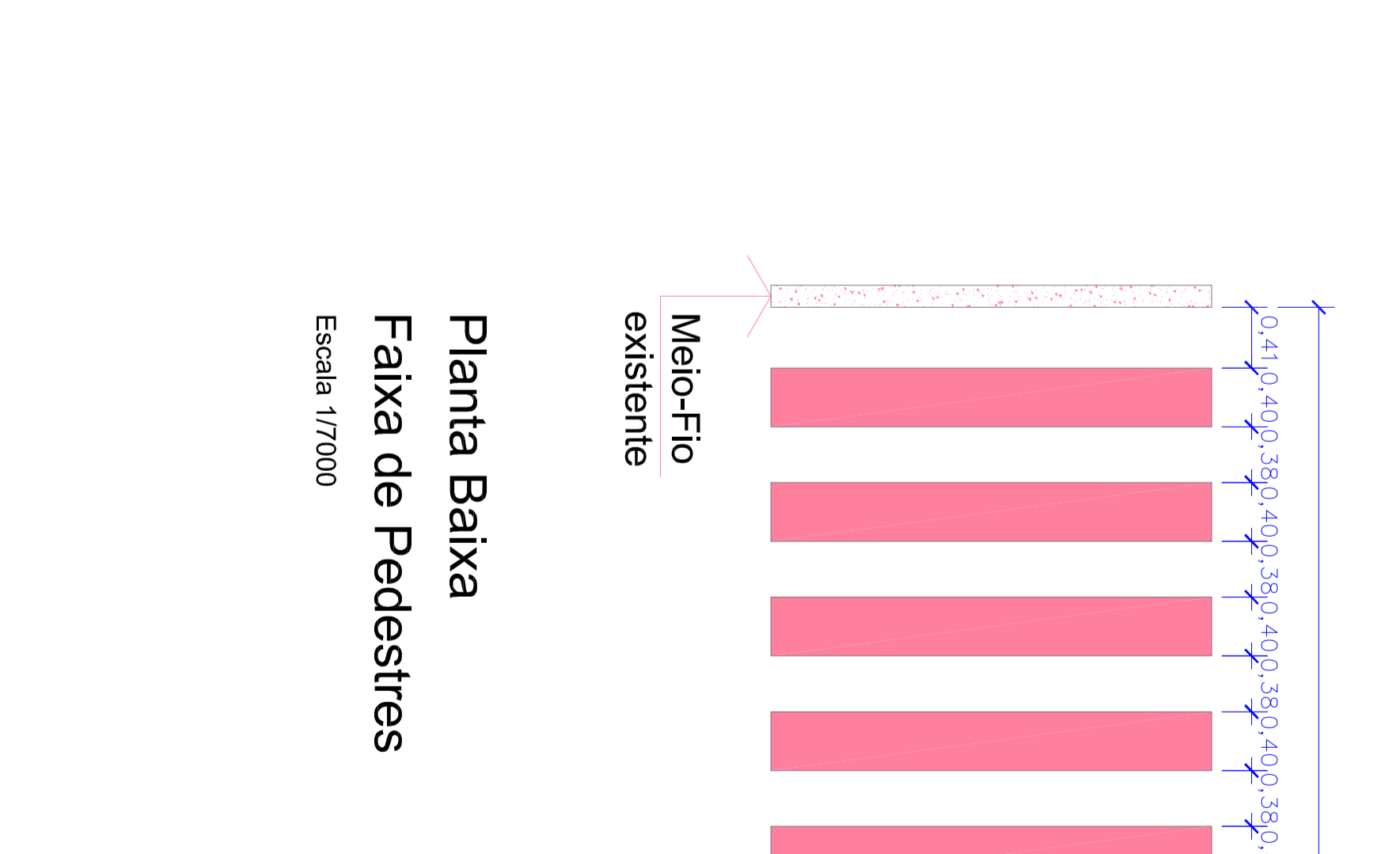
**Planta Baixa - Delimitação das Vias**

Escala 1/2500



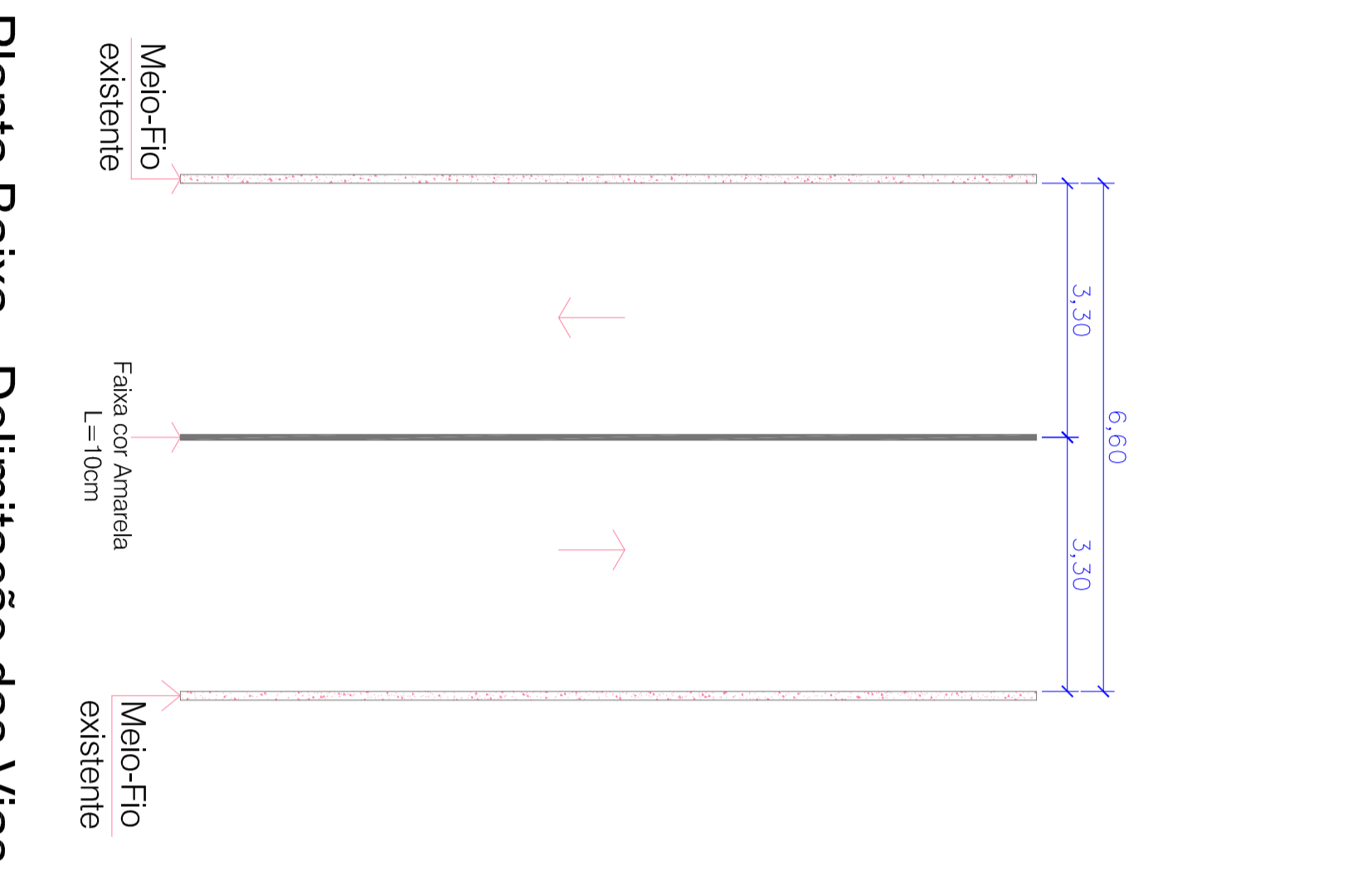

**Planta Baixa - Delimitação das Vias**

Escala 1/2500



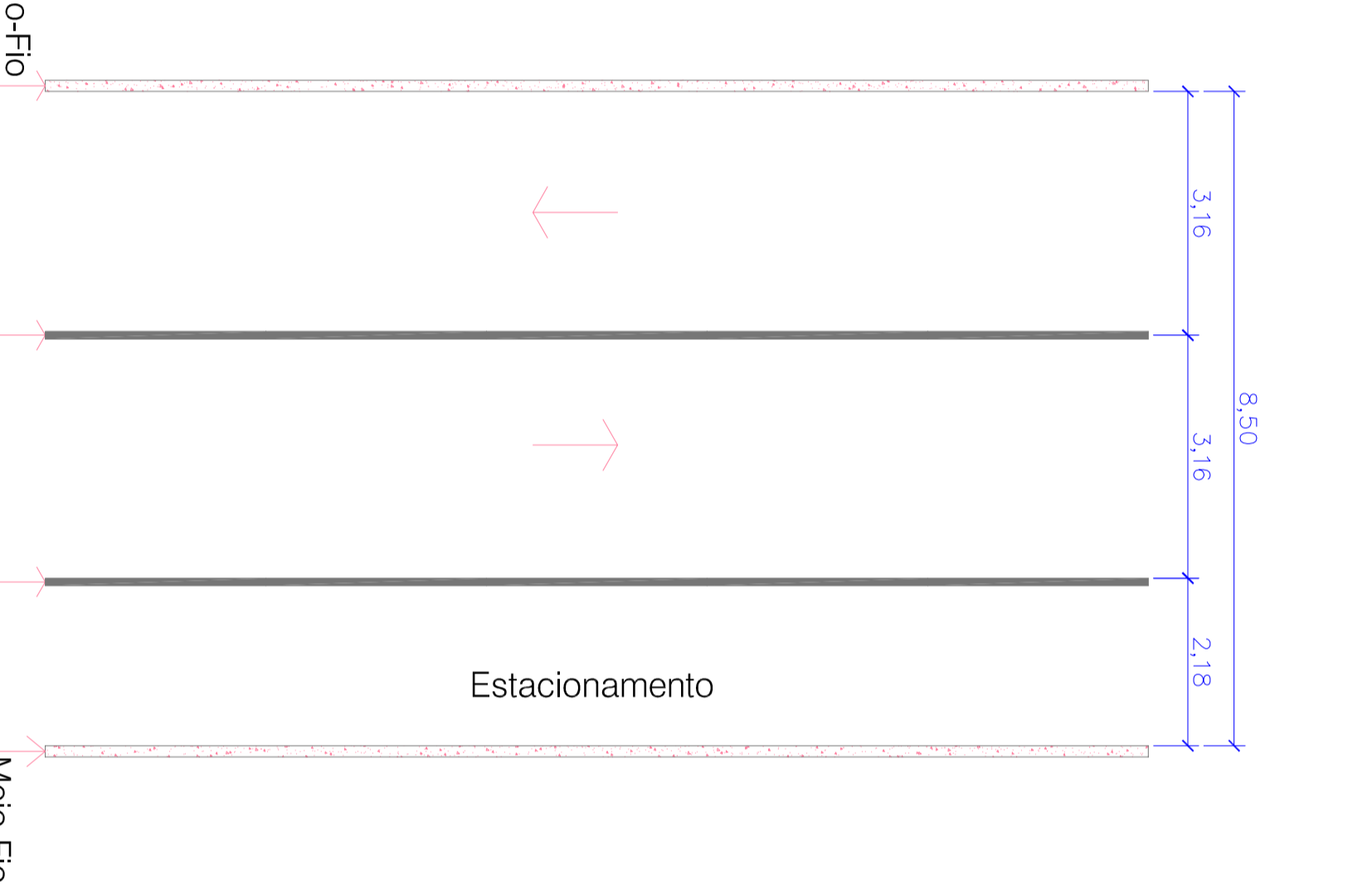
**Planta Baixa - Delimitação das Vias**

Escala 1/2500



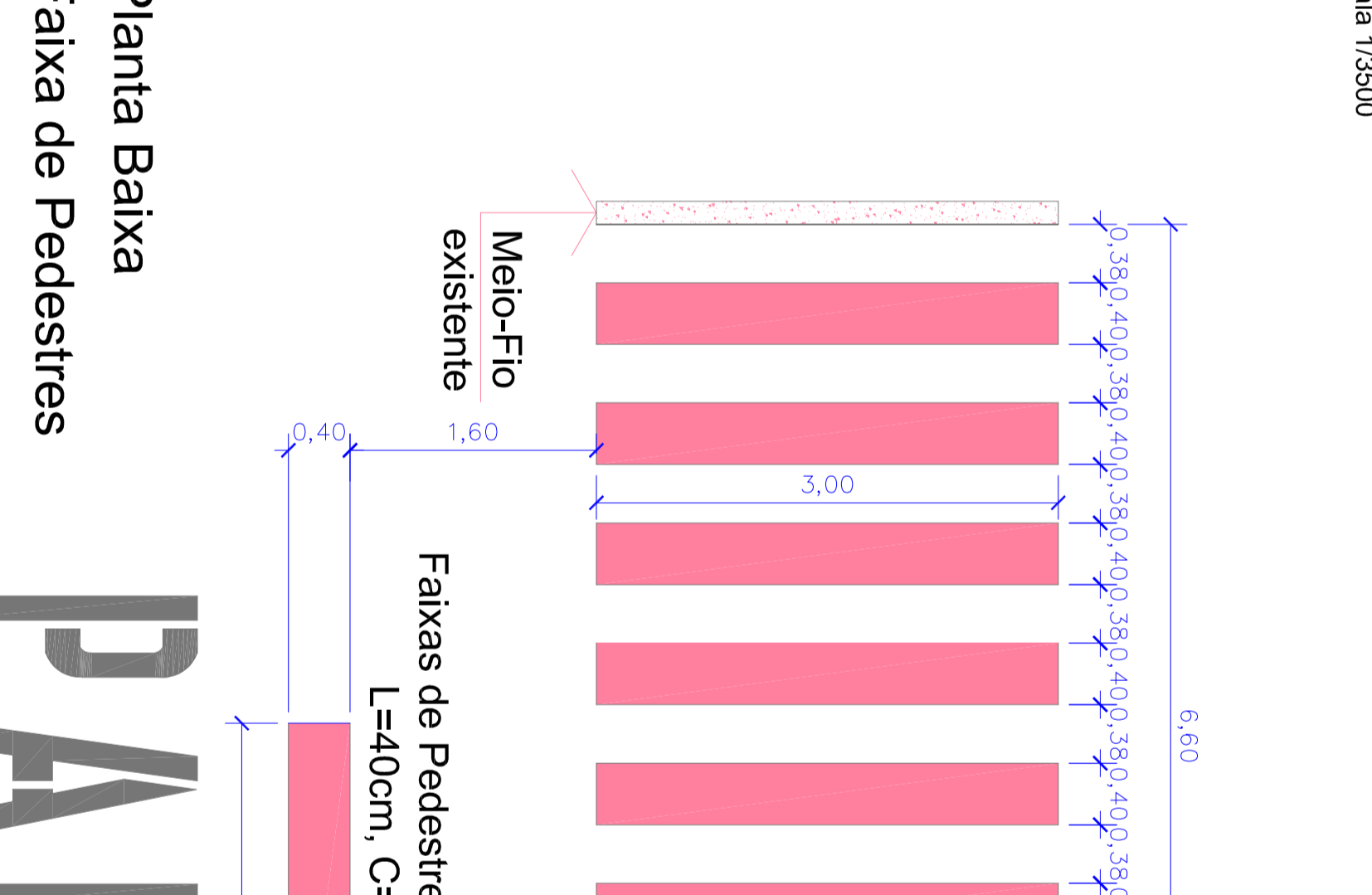
**Planta Baixa - Delimitação das Vias**

Escala 1/2500



**Planta Baixa - Delimitação das Vias**

Escala 1/2500




**Planta Baixa - Delimitação das Vias**

Escala 1/2500



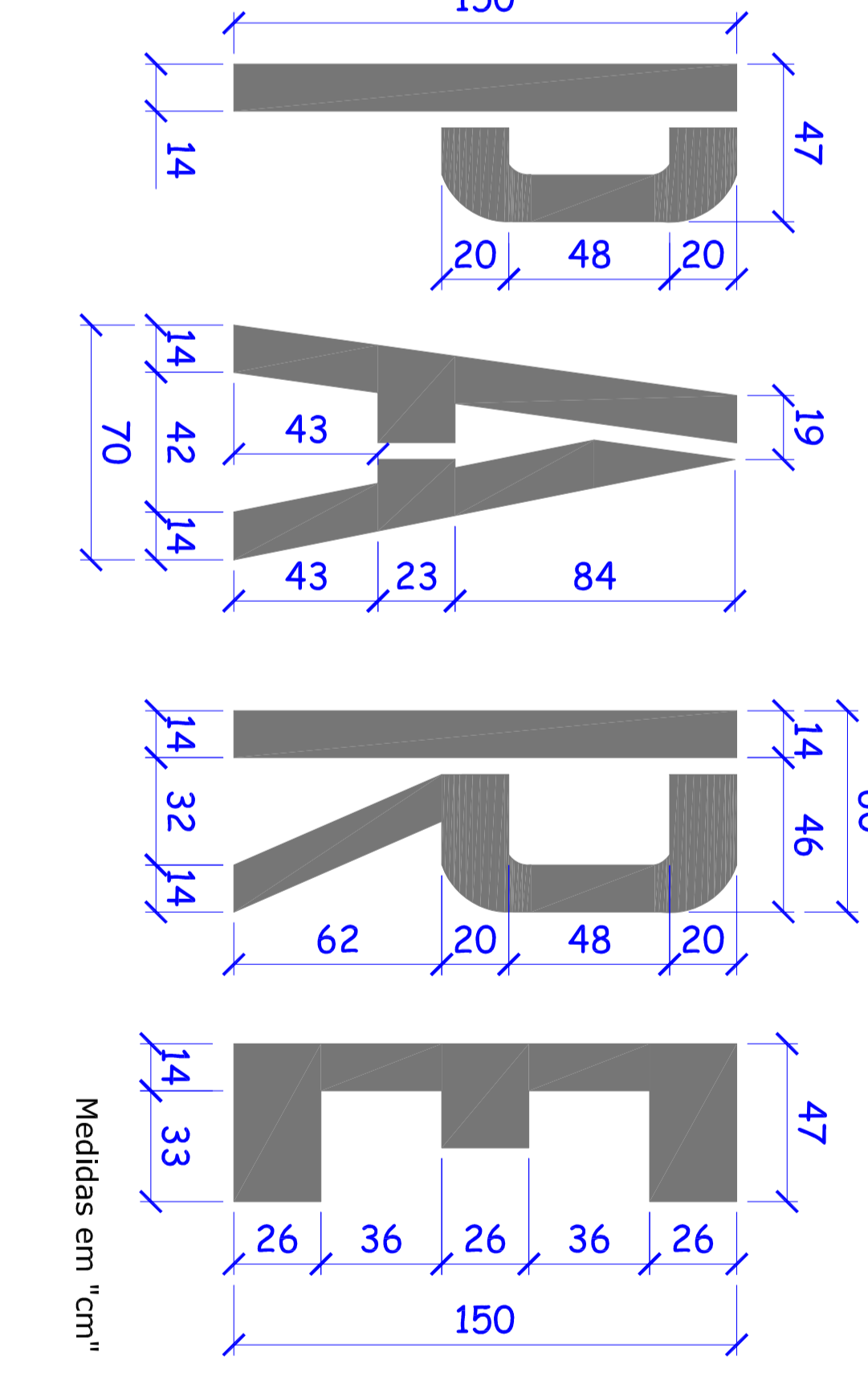
**Planta Baixa - Delimitação das Vias**

Escala 1/2500



**Planta Baixa - Delimitação das Vias**

Escala 1/2500



**Prefeitura Municipal de Bom Sucesso do Sul**

Rua Cândido Meiro, nº 290 - CEP: 85515-000  
Fone: (46) 3234-1135 - CNPJ: 80.874.100/0001-86

**Projeto:** RECAMBAMENTO ASFÁLTICO SOBRE POUTEBRICO

**Propriedário:** Município de Bom Sucesso do Sul

**Especificações:** Faixas de Pedestres, Locação das Faixas Horizontais, Projeto das Faixas das Vias, Detalhe da Palavra "PARE", Quadro Estatístico

**ART:** 172019480414

**Área:** 14.341,88m²

**Escala:** INDICADA

**Data:** Outubro / 2019

**Prancha:** 02/02

Fábio Junior de Oliveira  
Engenheiro Civil  
Crea PR-82.120/D