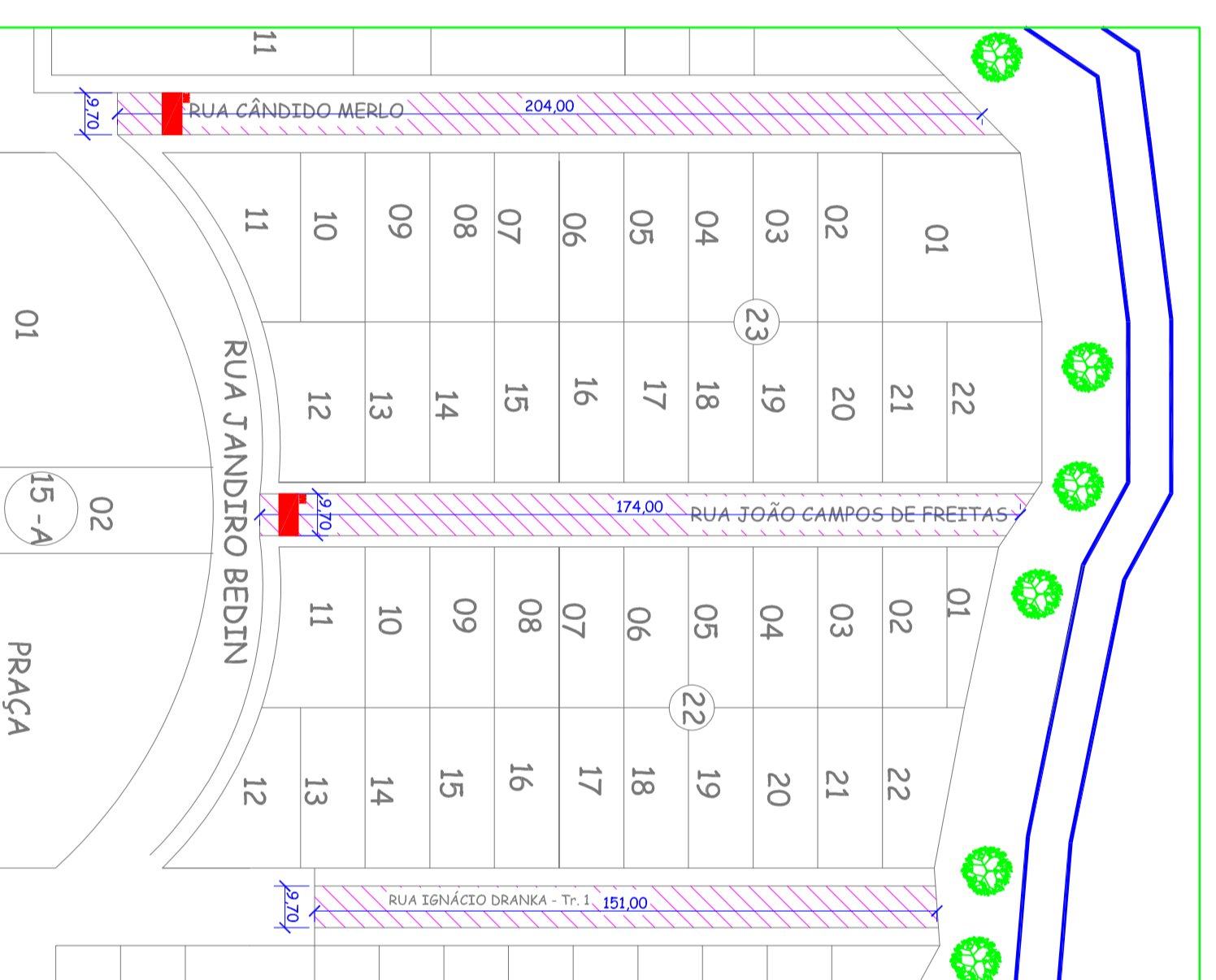
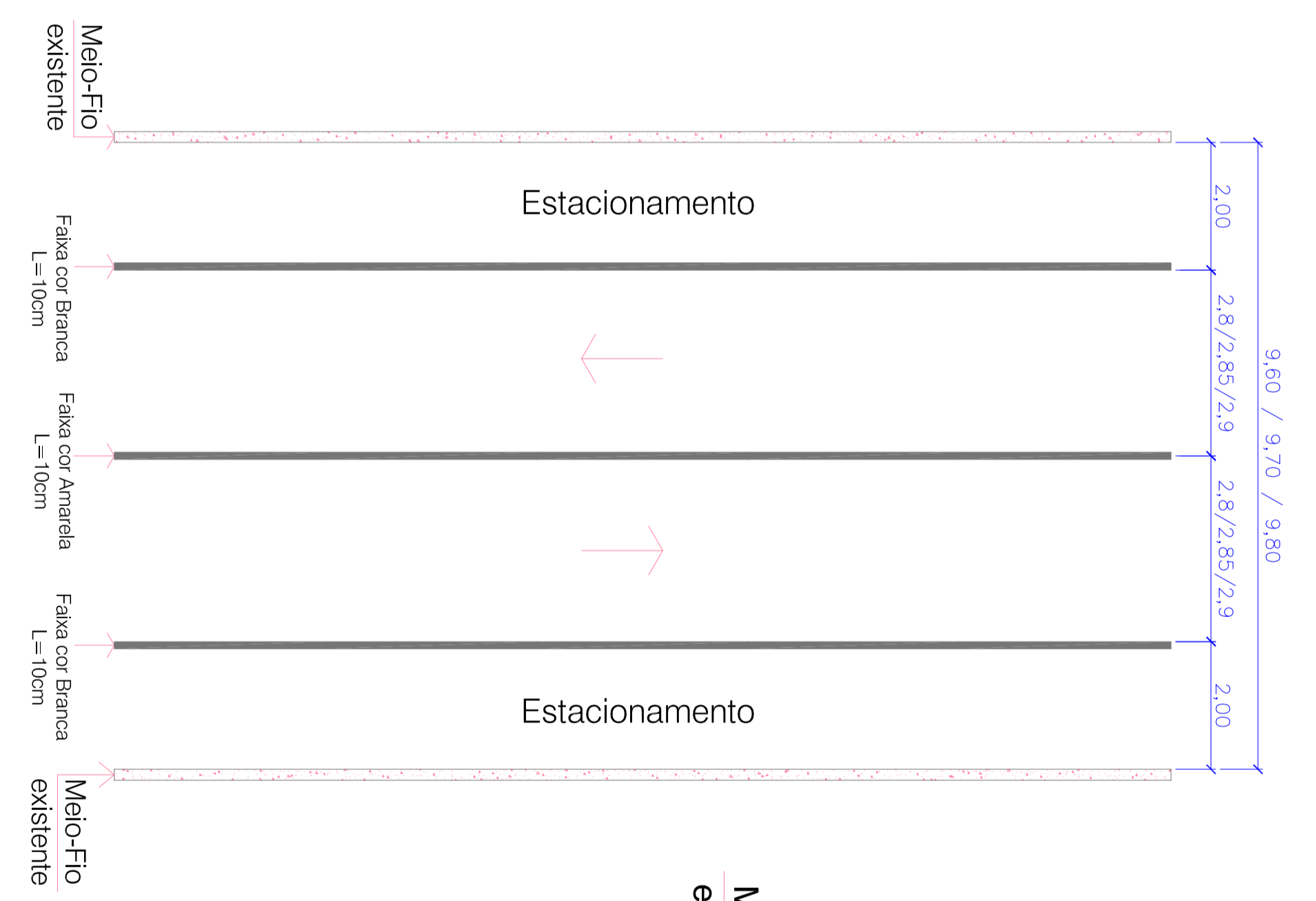


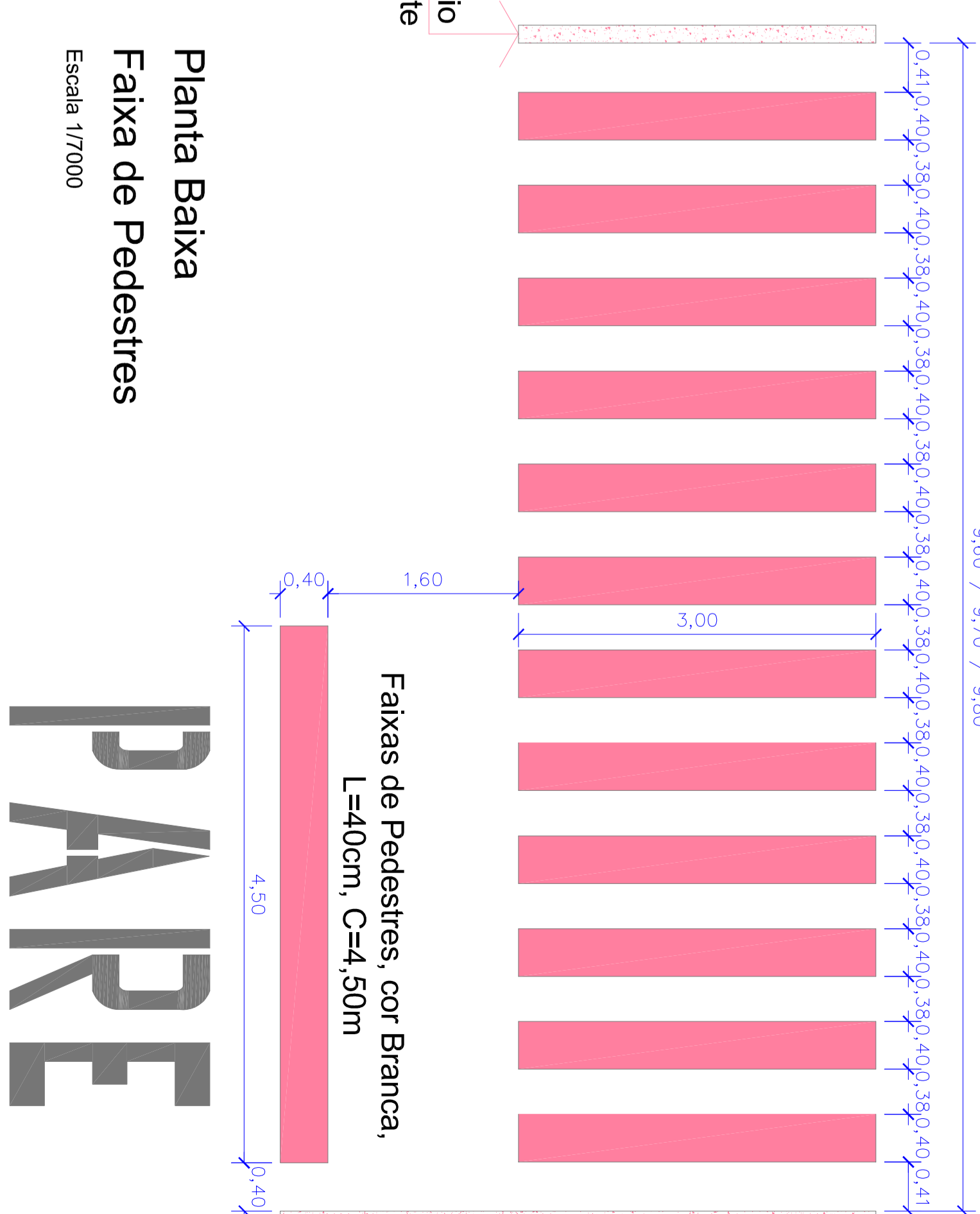
Croqui das Faixas de Pedestres Horizontal / Nomenclatura "PARE"
 Escala



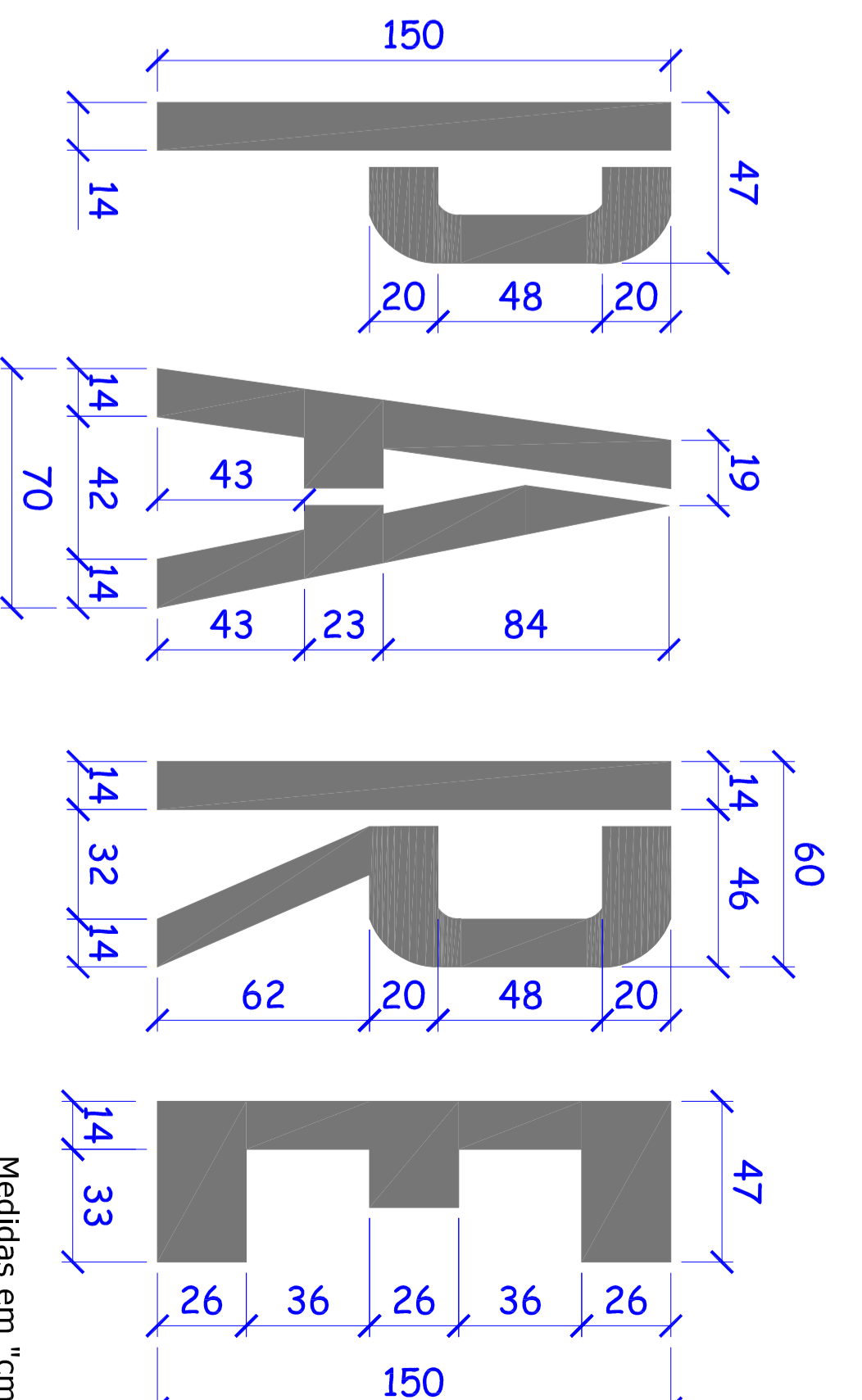
Croqui das Faixas de Pedestres Horizontal Nomenclatura "PARE"
 Escala



Planta Baixa - Delimitação das Vias
 Escala 1/3500

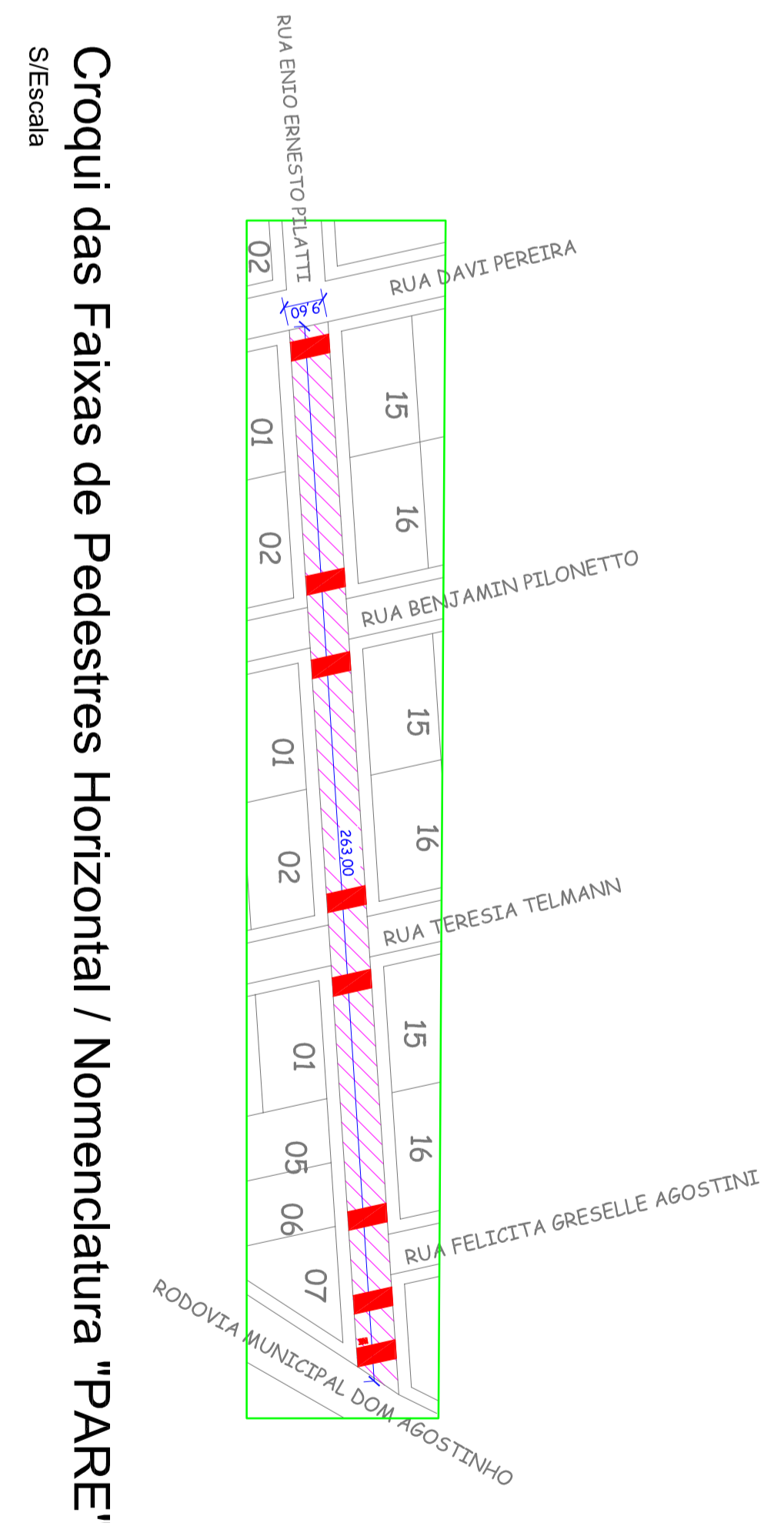


Planta Baixa
 Faixa de Pedestres
 Escala 1/7000



Detalhe da Nomenclatura "PARE"
 Escala

FAIXAS - DELIMITAÇÃO DAS VIAS E ACOSTAMENTOS				FAIXAS DE PEDESTRES, RETENÇÃO, ESCRITA "PARE"			
FAIXAS COR BRANCA - continua (2x)				Faixa de Retenção COR BRANCA			
Nome da Rua	Trecho	Comprimento (m)	Área (m²)	Comprimento (m)	Área (m²)	Quantidade	Área (m²)
Rua Erno Ernesto Piliatti	1	0,10	263,00*2 = 526	0,40	4,50	08	14,40
Rua Cândido Merlo	1	0,10	204,00*2 = 408	0,40	4,50	01	1,80
Rua João Campos de Freitas	1	0,10	174,00*2 = 348	0,40	4,50	01	1,80
Rua Ignácio Dranka	1	0,10	151,00*2 = 302	0,40	3,00	01	1,80
Rua João Bággio	1	0,10	79,00*2 = 158	0,40	3,00	01	1,80
Rua Andréio Romaneli	1	0,10	184,00*2 = 368	0,40	3,00	02	3,60
Rua Azevedo dos Santos	1	0,10	243,00*2 = 486	0,40	3,00	02	3,60
TOTAL			217,00*2 = 434			01	1,80



Croqui das Faixas de Pedestres Horizontal / Nomenclatura "PARE"
 Escala

Prefeitura Municipal de Bom Sucesso do Sul

Rua Cândido Merlo, nº 290 - CEP:85515-5000
 Fone (49) 3234-1135 - CNPJ: 80.874.100/0001-86

Projeto: RECAPAMENTO ASFÁLTICO SOBRE POLIDÉDRICO ART 17201941255940

Proprietário: Município de Bom Sucesso do Sul Área: 15.803,60m²

Especificações: Faixas de Pedestres, Escrita das Faixas Horizontais, Projeto das Faixas das Vias, Detalhe da Palavra "PARE", Quadro Estatístico

Data: Agosto / 2019
 Escala: INDICADA

Prancha: 02/02

Filipe Junior de Oliveira
 Engenheiro Civil
 Crea PR-82120/D