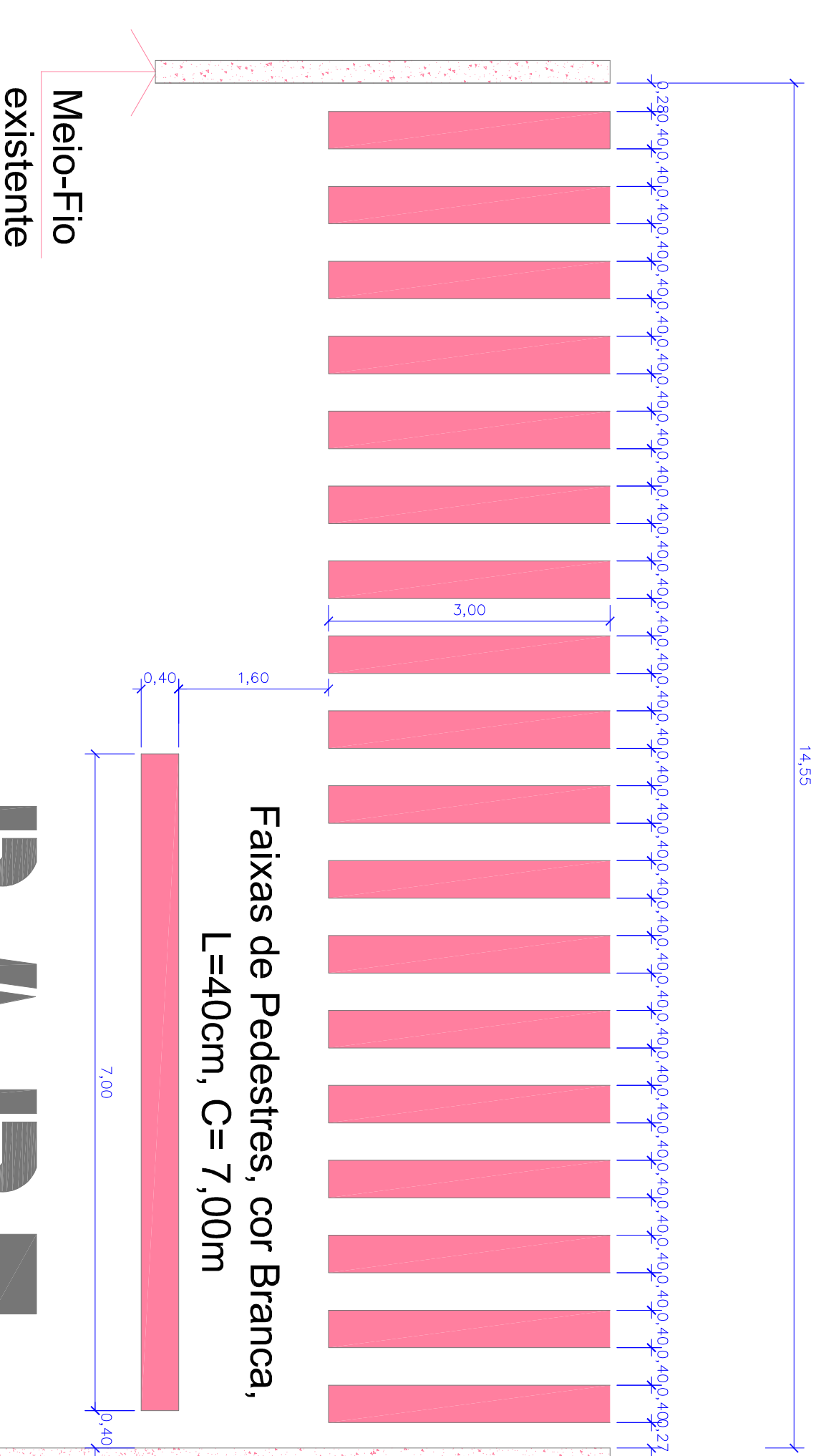


Croqui das Faixas de Pedestres Horizontal / Nomenclatura "PARE"

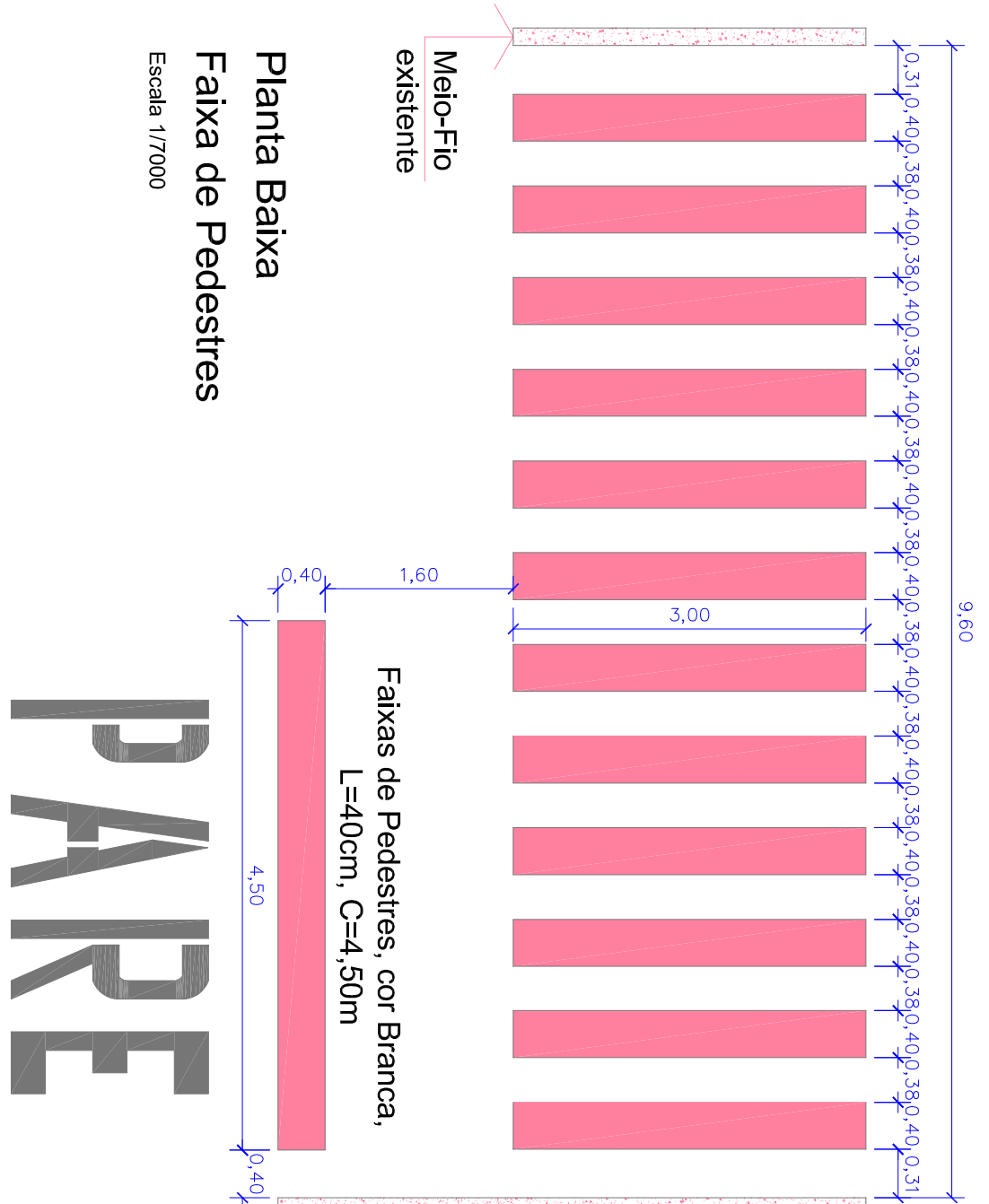
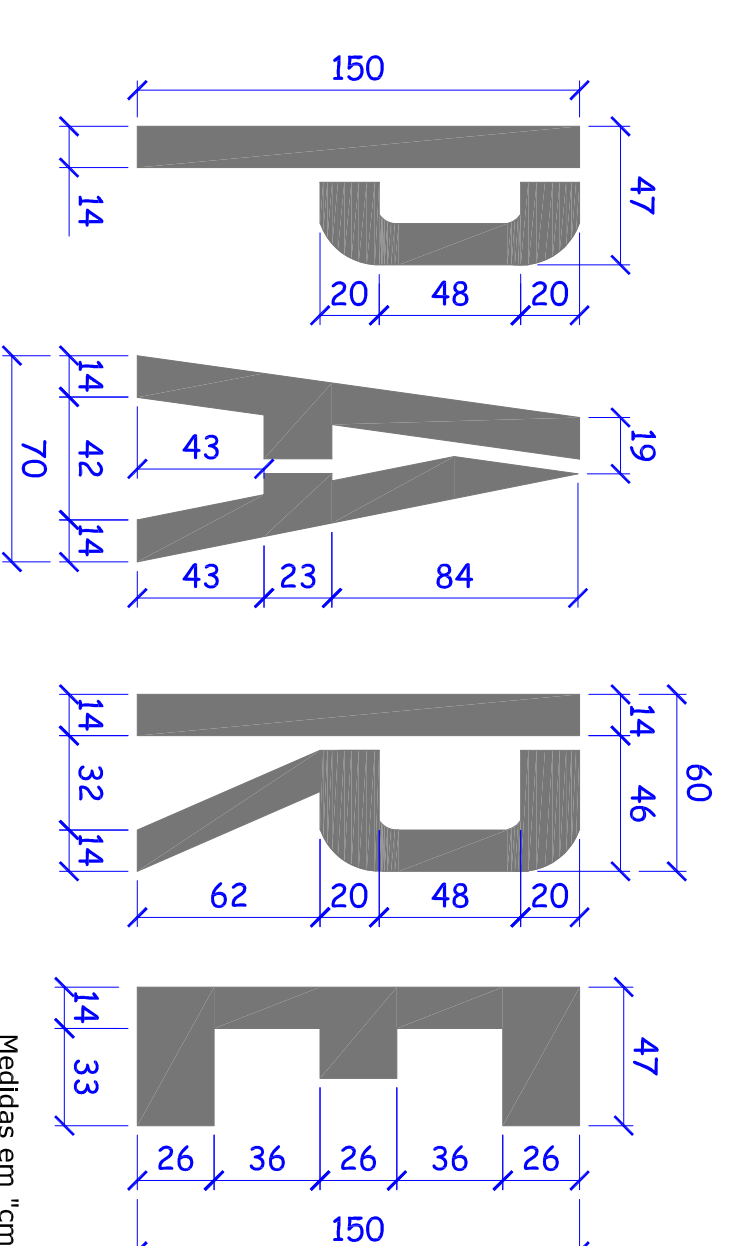
Escala

Croqui das Faixas de Pedestres Horizontal / Nomenclatura "PARE"

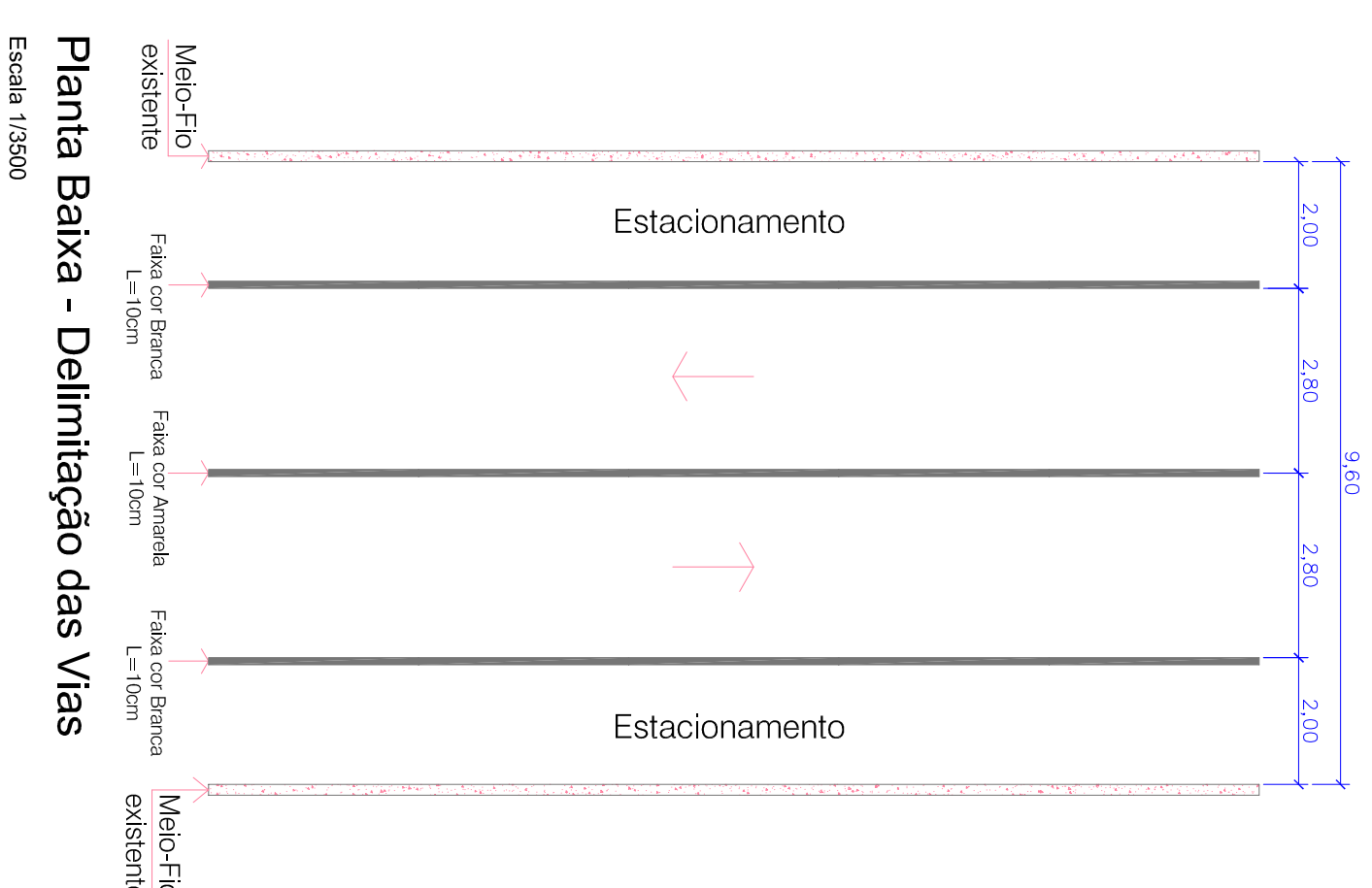
Escala



PARE



PARE



PARE

FAIXAS - DELIMITAÇÃO DAS VIAS E ACOSTAMENTOS				FAIXAS DE PEDESTRES, RETENÇÃO, ESCALTA "PARE"				FAIXAS DE PEDESTRES, COR BRANCA			
FAIXAS COR BRANCA - continua (2x)		FAIXAS COR AMARELA - continua Central		FAIXAS Travessia Pedestres COR BRANCA		FAIXAS DE RETENÇÃO COR BRANCA		Escrita "PARE" - COR BRANCA			
Nome da Rua	Trecho	Comprimento (m)	Área (m²)	Comprimento (m)	Área (m²)	Comprimento (m)	Quantidade	Área (m²)	Quantidade	Área (m²)	
Rua Laudomiro Prechak	1	0,10	136,00	0,10	13,60	3,00	2*12 = 24	28,80	02	2 x 2 = 4,00	
Rua João Nunes de Oliveira	1	0,10	188,00	0,10	18,80	3,00	3*12 = 36	43,20	03	2 x 1 = 2,00	
Avenida Padre Tivo Zoletti	2	0,10	97,50	0,10	9,75	3,00	3*12 = 36	43,20	03	2 x 1 = 2,00	
	3	0,10	16,30	0,10	1,63	3,00	-	-	-	-	
	3	0,10	567,00	0,10	56,70	3,00	8*18 = 144	172,80	08	22,40	
Total			1134,00		113,40			288,00		8,00	

Quadro Estatístico - PINTURA DE FAIXAS

Planta Baixa - Delimitação das Vias

Escala 1/2500

Prefeitura Municipal de Bom Sucesso do Sul
 Rua Candide Mello, nº 290 - CEP:85515-000
 Fone (46) 3234-1135 - CNEP: 80.874.100/001-96

Projeto: RECAMBAMENTO ASFALTICO SOBRE POLIÉDRICO
 Proprietário: Município de Bom Sucesso do Sul
 Especificações: Faixas de Pedestres, Localização das Faixas Horizontais, Projeto das Faixas das Vias, Detalhe da Palavra "PARE", Quadro Estatístico

ART: 1720226930800
 Área: 12.493,62m²
 Escala: INDICADA
 Data: Dezembro / 2022

Prancha: **02/03**

Fábio Junior de Oliveira
 Engenheiro Civil
 CRA PR:62.120/D