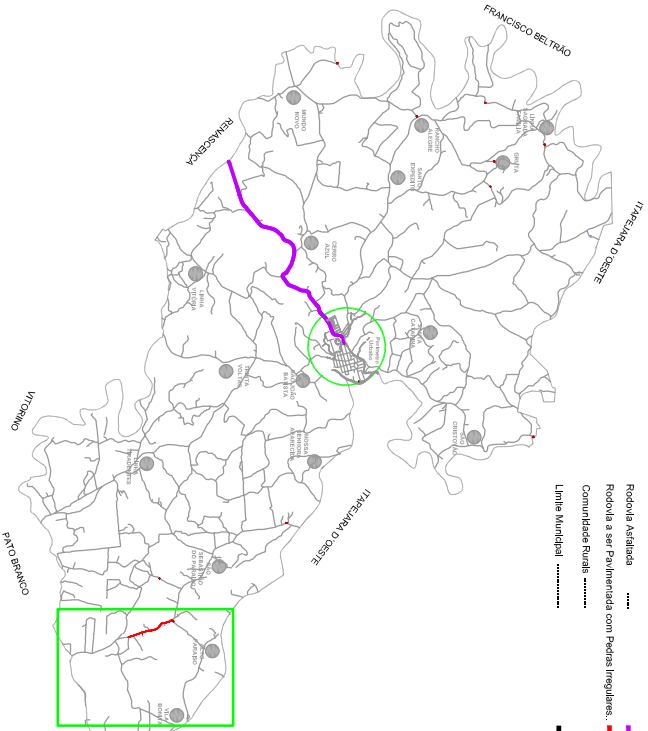


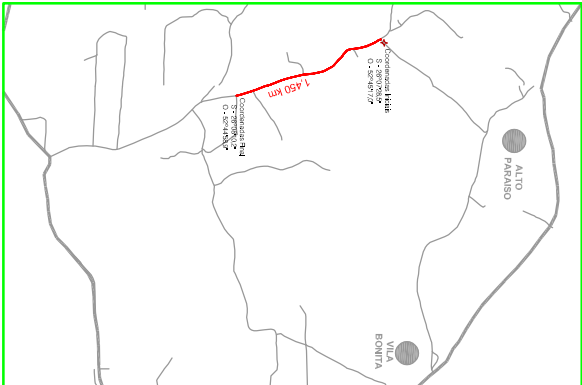
Plana de Situação - Município de Bom Sucesso do Sul

Escala

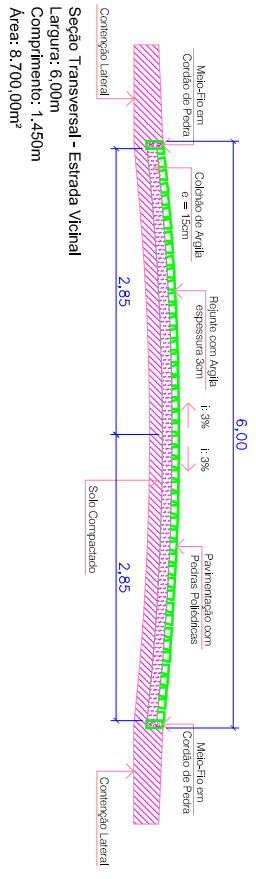


LEGENDA

- Rodovia Asfaltada .....
- Rodovias a ser Pavimentadas com Pedras Irregulares. ....
- Comunidades Rurais ..... - - - - -
- Limite Municipal ..... - - - - -



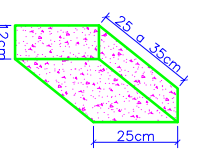
Trecho a ser Pavimentado com Pedras Irregulares



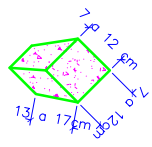
Seção Transversal - Estrada Vicinal  
 Largura: 6,00m  
 Comprimento: 1,450m  
 Área: 8.700,00m<sup>2</sup>

Quadro Estatístico

Nome da Rua	Trecho	Largura (m)	Comprimento (m)	Área da Obra (m²)	Área de Pavimentação (m²)	Comunidade Rurais (m²)	Área de Edificação (m²)
Estrada Vicinal	1	6,00	1.450,00	8.700,00	8.700,00	0,00	0,00



Dimensões Mínimas do Cordão de Pedra



Dimensões das Pedras Irregulares

**Prefeitura Municipal de Bom Sucesso do Sul**  
 Engenharia: Vitoriano  
 Comendador São Sebastião do Prêso  
 Rua: 14 de Abril, 144 - Fone: (51) 3228.4400  
 Fax: (51) 3228.1311 - e-mail: cpm@bomsucesso.rs.gov.br

Projeto: Pavimentação de Pedras Irregulares  
 Município de Bom Sucesso do Sul  
 Endereço: Rua São Sebastião do Prêso, 144 - Fone: (51) 3228.4400

Elaborado por: Vitoriano  
 Data: Junho 2009

Assinado por: **FRANZ JONATAS DE OLIVEIRA**  
 Cargo: Engenheiro Civil

Scale: 01/01