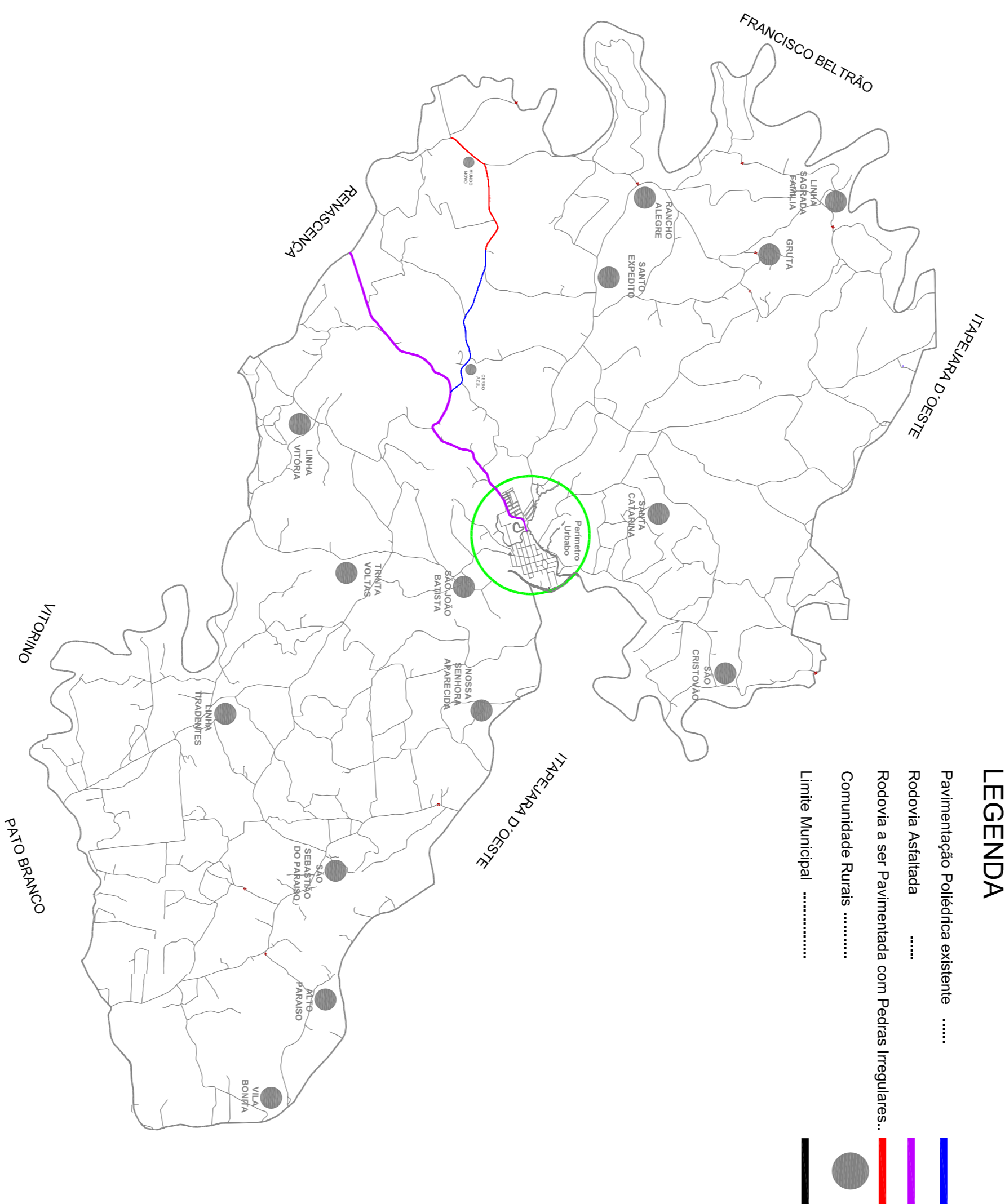


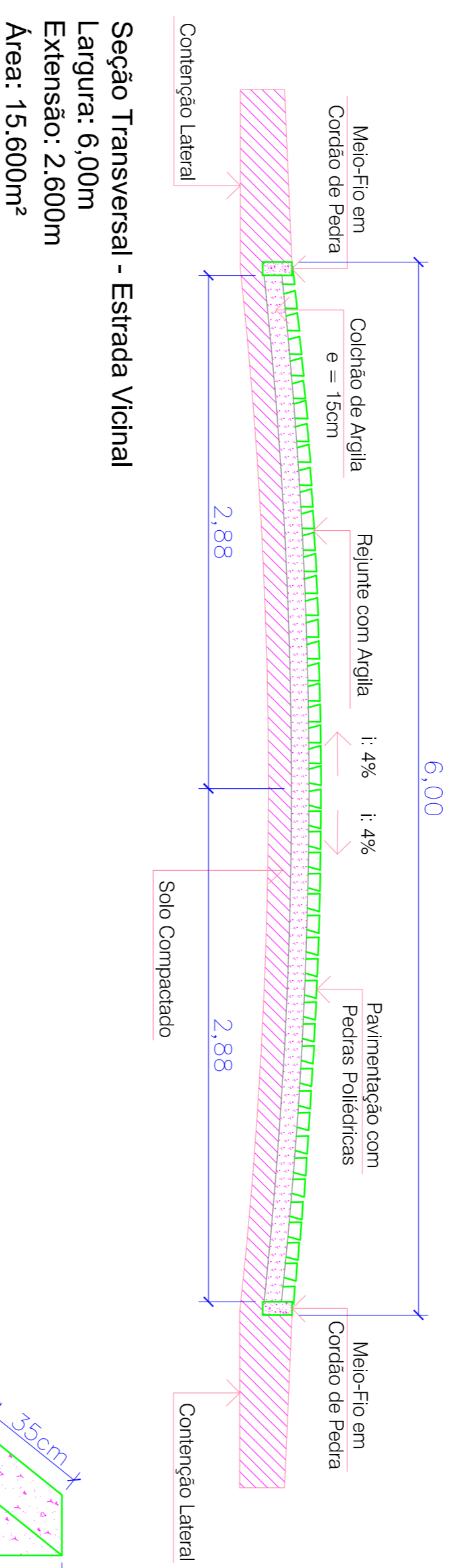
Plana de Situação - Município de Bom Sucesso do Sul

SEESAB

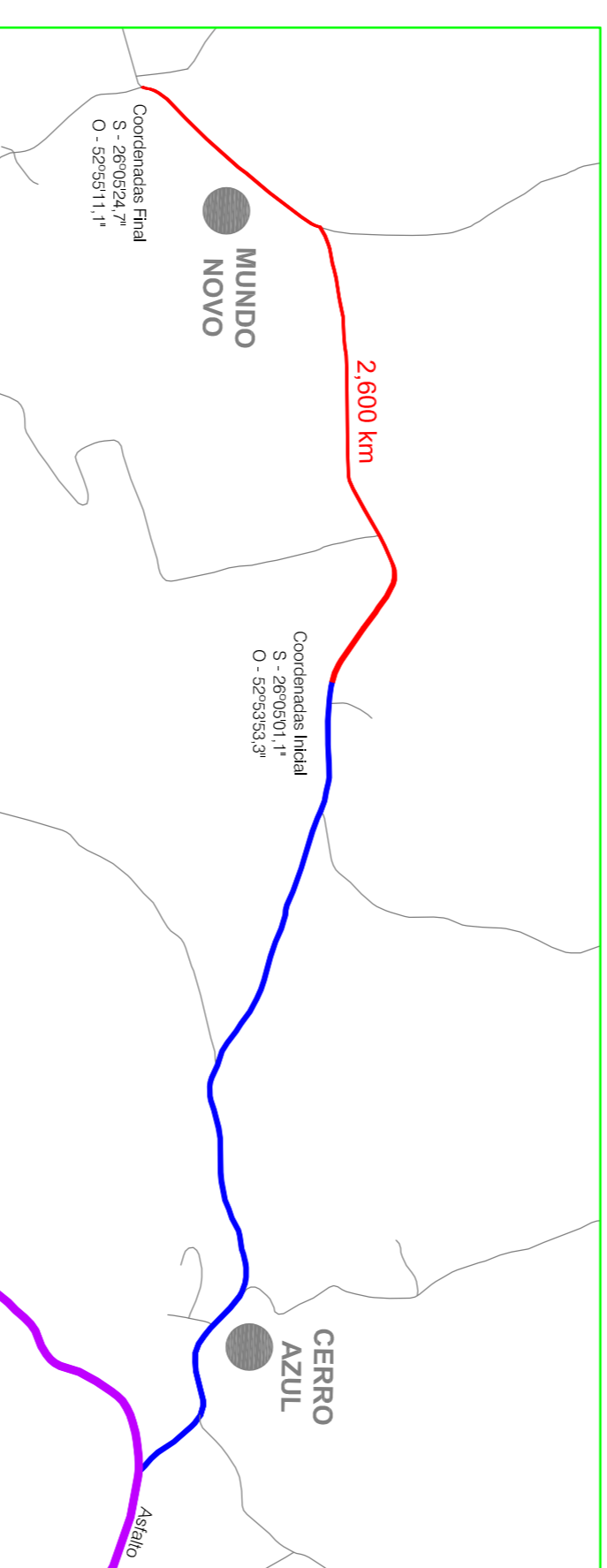


LEGENDA

- Pavimentação Polidétrica existente
 Rodovia Asfaltada
 Rodovia a ser Pavimentada com Pedras Irregulares
 Comunidade Rurais
 Limite Municipal



Seção Transversal - Estrada Vicinal
 Largura: 6.00m
 Extensão: 2.600m
 Área: 15.600m²

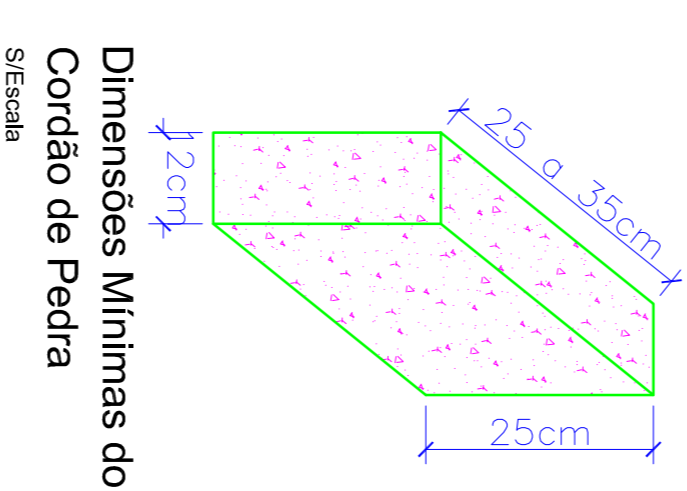


Trecho a ser Pavimentado com Pedras Irregulares

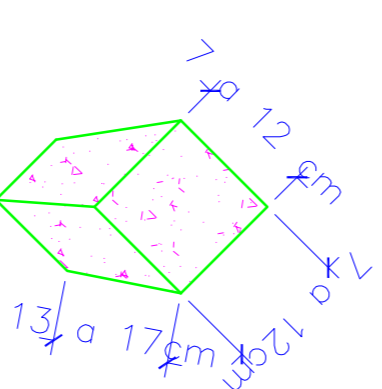
SEESAB

Quadro Estatístico

Nome da Rua	Trecho	Largura (m)	Comprimento (m)	Área da Obra (m²)	Área de Pavimentação (m²)	Cordão de Pedra (m)	Área de Contenção Lateral (m²)	Área de Esplanamento (m²)
Estrada Vicinal	1	6,00	2.600	2.600*4 = 10.400	2.600*7,5 = 19.500	2.600*2 = 5.200	2.600*2*10 = 5.200	2.600*2*9,5 = 4.900
TOTAL				15.600				



Dimensões Mínimas do Cordão de Pedra



Dimensões das Pedras Irregulares

SEESAB



Prefeitura Municipal de Bom Sucesso do Sul
 Rua Cláudia, Nº 239 - CEP: 87855-150
 Fone: (41) 3254-1315 - CNPJ: 80.294.180/0001-86

Proprietário:	Pavimentação Polidétrica - Comunidade Mundo Novo	Voto:	2
Propriedade:	Município de Bom Sucesso do Sul	Área:	15.600,00m²
Especificações:	Plano de Situação, Seção Transversal, Detalhes e Desenhos Projeto Executivo, Estudo de Canteiros de Obras	Escala:	INDICADA
Projeto:	Fábio Júnior de Oliveira CREF 4662/2000	Data:	Janeiro / 2020
		Assinatura:	01/01