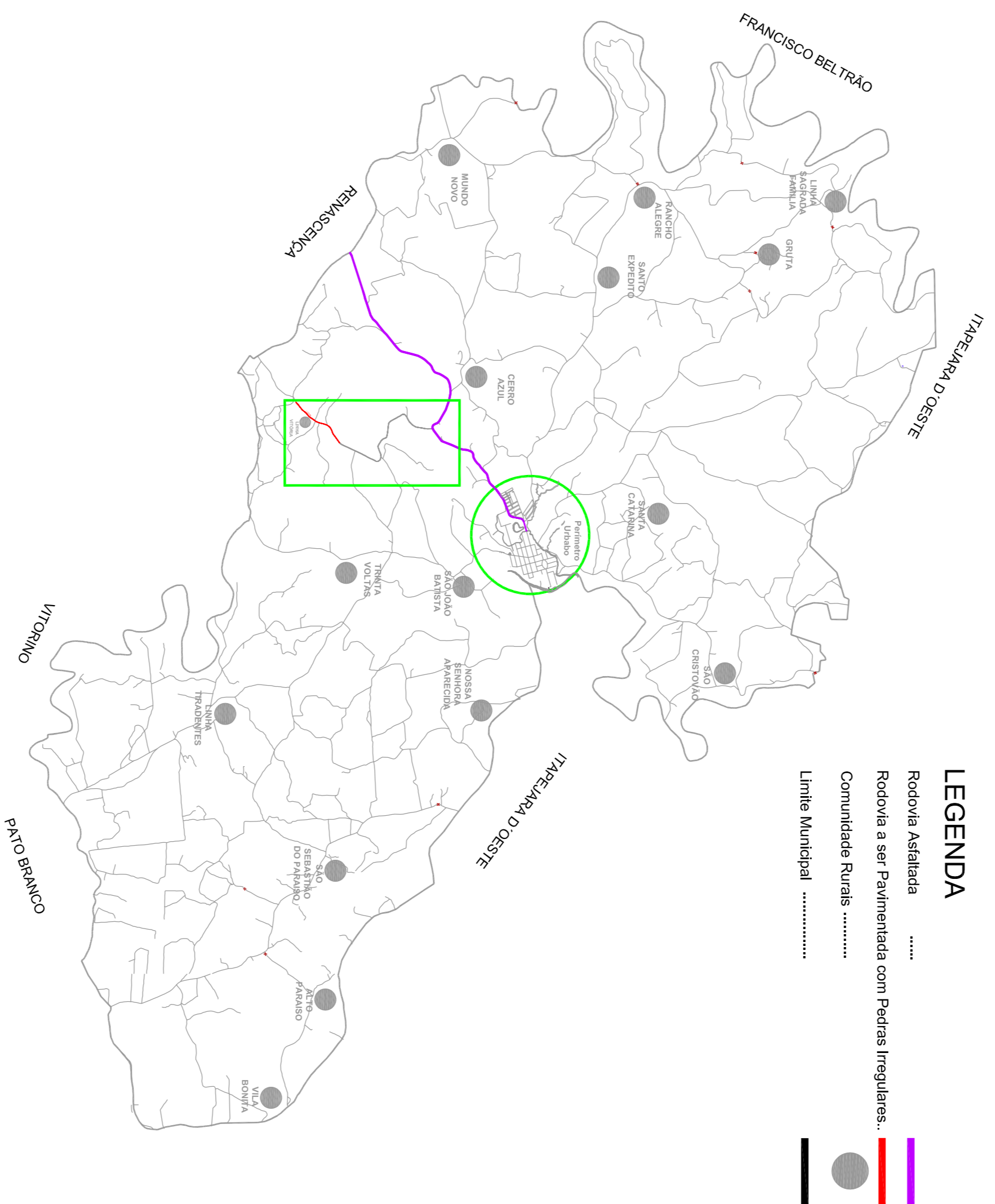


**Planta de Situação - Município de Bom Sucesso do Sul**

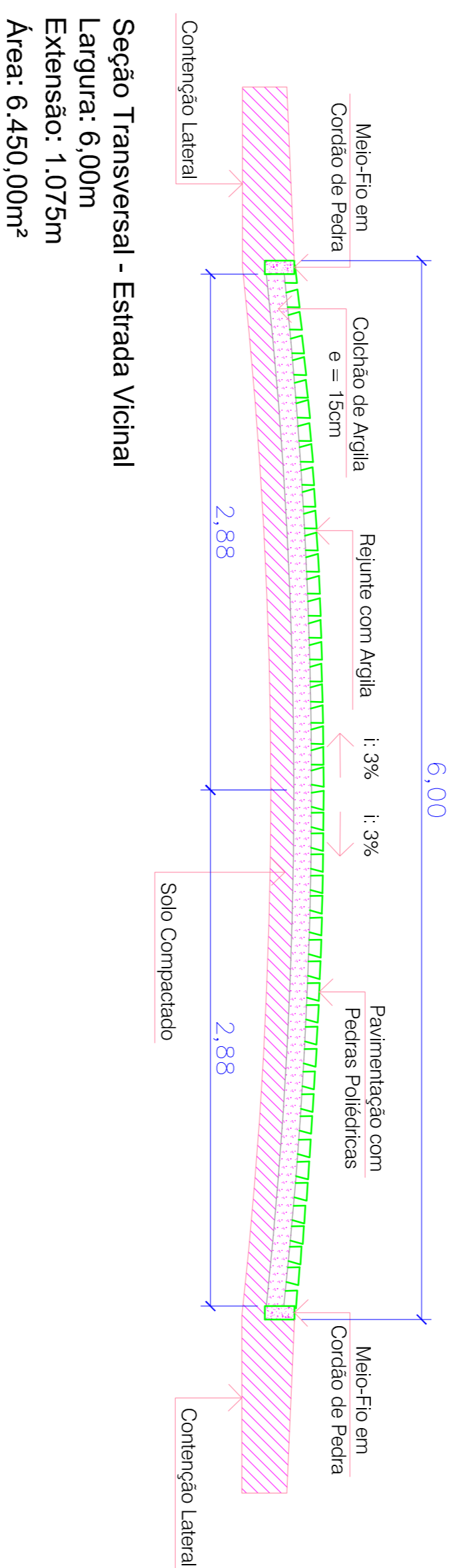
S/Escala



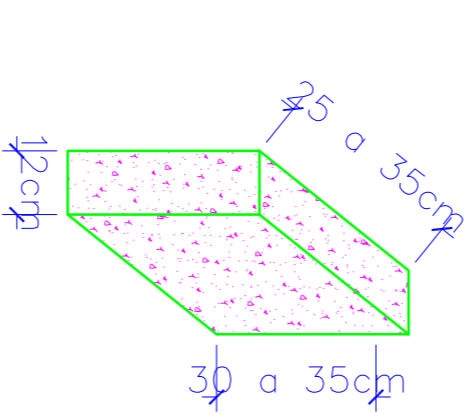
- LEGENDA**
- Rodovia Asfaltada ..... (dotted line)
  - Rodovia a ser Pavimentada com Pedras Irregulares.. (purple line)
  - Comunidade Rurais ..... (dashed line)
  - Limite Municipal ..... (thick black line)



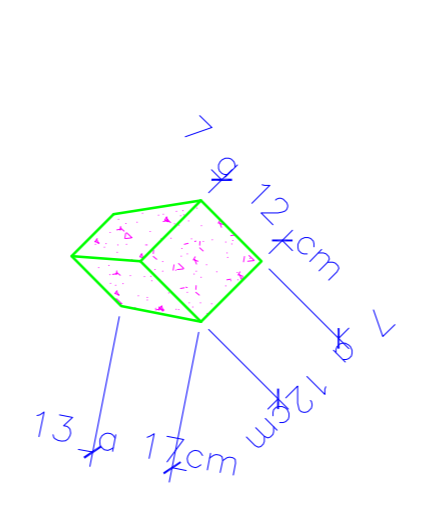
**Trecho a ser Pavimentado com Pedras Irregulares**  
S/Escala



**Seção Transversal - Estrada Vicinal**  
Largura: 6,00m  
Extensão: 1,075m  
Área: 6.450,00m<sup>2</sup>



**Dimensões Mínimas do Cordão de Pedra**  
S/Escala



**Dimensões das Pedras Irregulares**  
S/Escala

**Quadro Estatístico**

Nome da Rua	Trecho	Comprimento (m)	Área da Orla (m <sup>2</sup> )	Área de Pavimentação (m <sup>2</sup> )	Cordão de Pedra (m)	Área de Contenção Lateral (m <sup>2</sup> )	Área de Endossamento (m <sup>2</sup> )
Estrada Vicinal	1	6,00	1,075	6,450	1,075	2,150	1,075
		<b>TOTAL</b>		<b>6.450,00</b>			

**Prefeitura Municipal de Bom Sucesso do Sul**  
Rua Cândido Meira, 290 - CEP:85815-000  
Fone: (41) 3224-1133 - CEP: 80274-180/080186

Projeto: Pavimentação Polidrica - Comunidade Linha Vitória (2)  
Proprietário: Município de Bom Sucesso do Sul  
Especificações: Planta de Situação, Seção Transversal, Detalhe Pedra Irregular, Estabelecimento de Cordão de Pedra

Data: Janeiro/2019  
Folha: 01/01