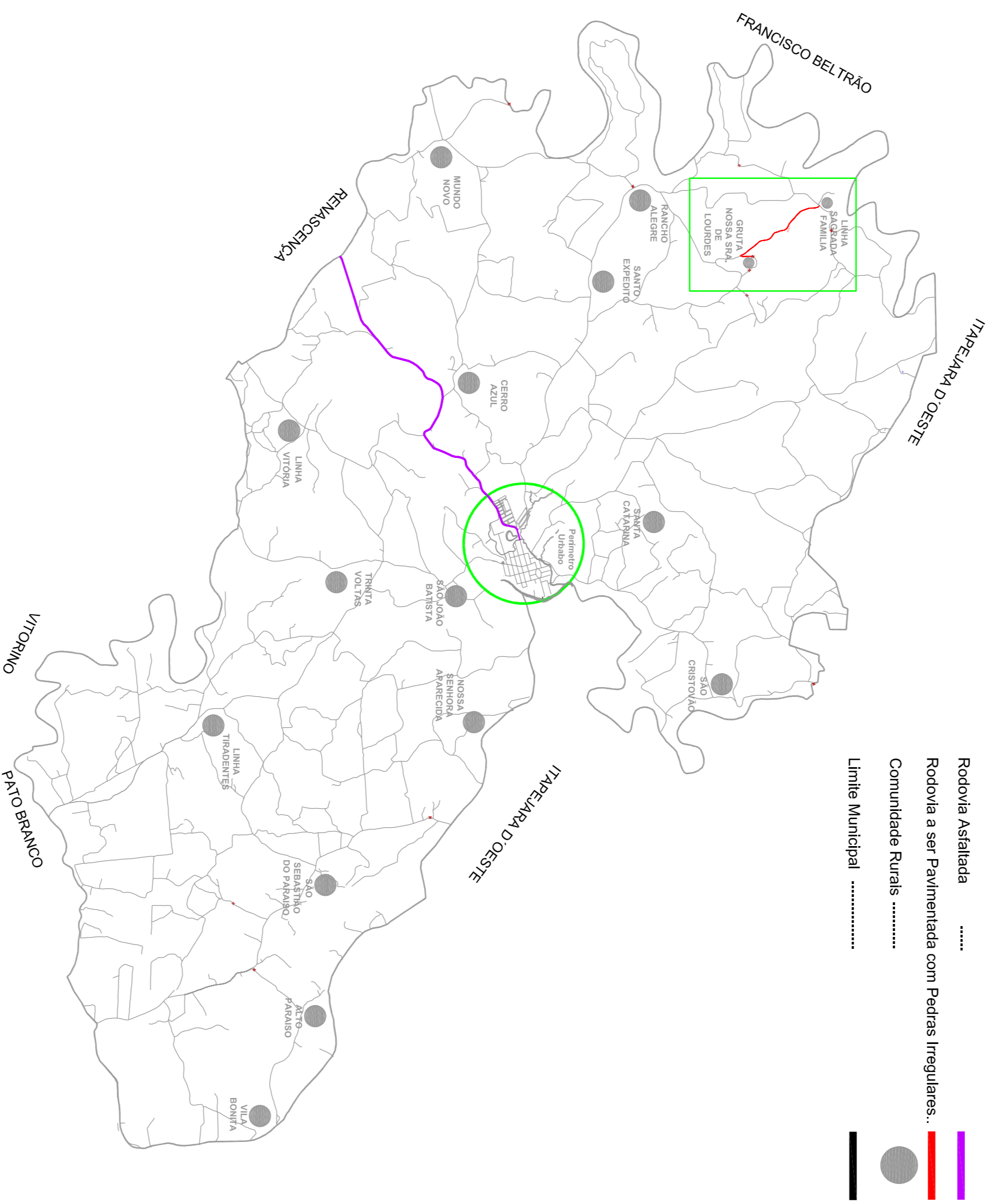


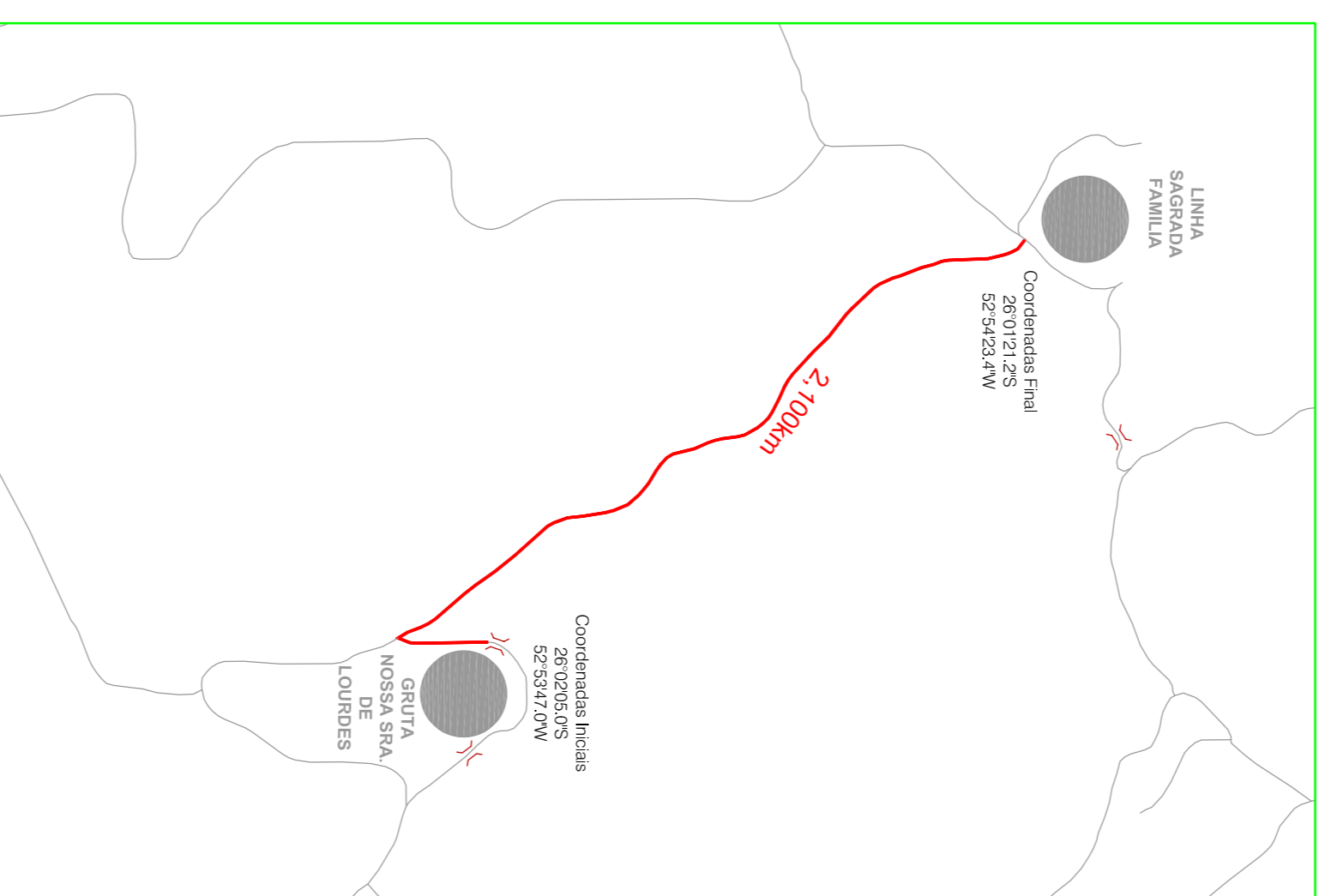
# Plana de Situação - Município de Bom Sucesso do Sul

S/Escala

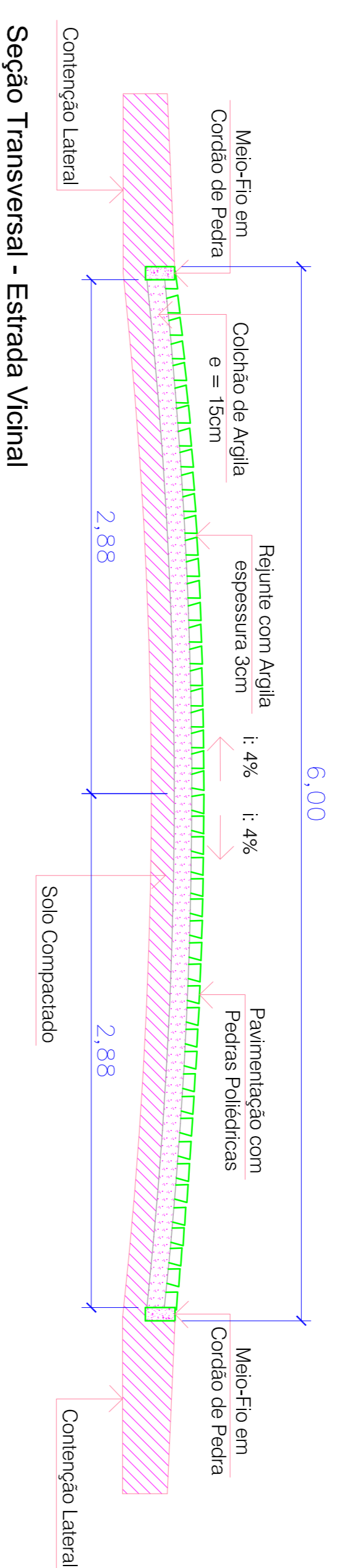


## LEGENDA

- Rodovia Asfaltada .....
- Rodovia a ser Pavimentada com Pedras Irregulares. ....
- Comunidade Rurais .....
- Limite Municipal .....

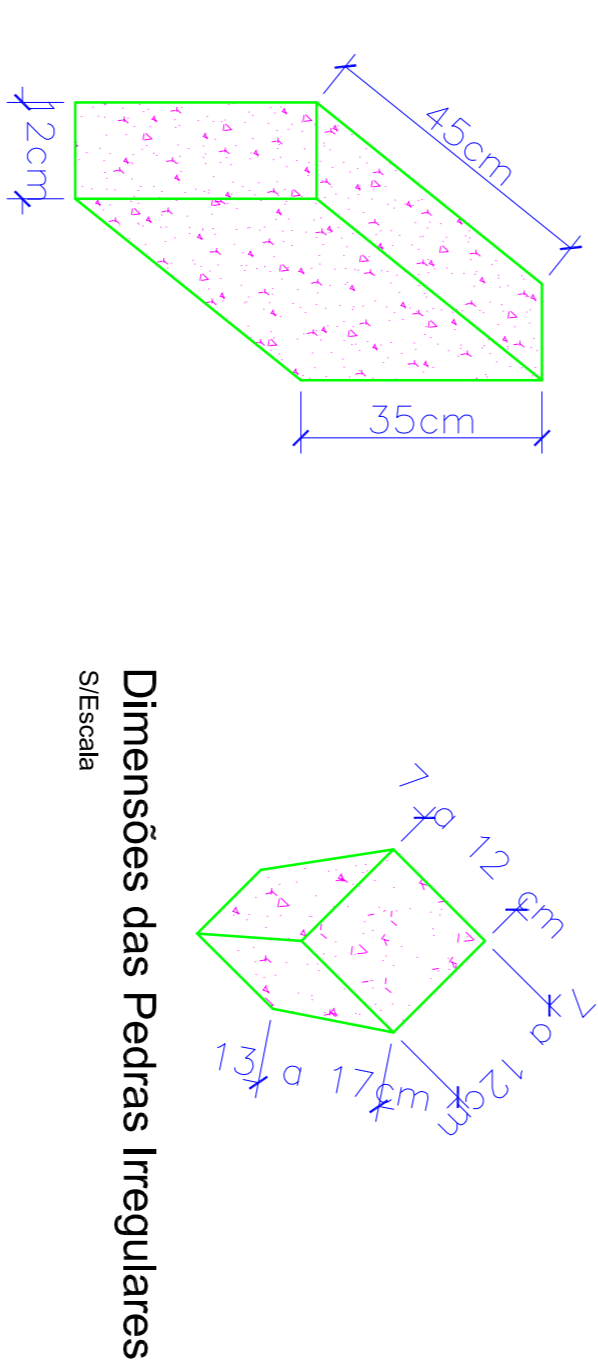


Trecho a ser Pavimentado com Pedras Irregulares



**OBSERVAÇÃO**  
 As informações descritas no Relatório Técnico de Vitória (RTV) serão atendidas até a conclusão da obra de pavimentação.  
 Todos os serviços deverão seguir rigorosamente os detalhes construtivos e especificações descritas no Manual do DER - Especificações de Serviços para Obra de Pavimentação Polidéfica.

Nome da Rua	Trecho	Comprimento (m)	Área da Obra (m²)	Área de Pavimentação (m²)	Cordão de Pedra (m)	Área de Enclausuramento (m²)
Estrada Vicinal	1	6,00	2.100,00	2.100*6 = 12.600,00	2.100*5,76 = 12.096,00	2.100*2 = 4.200,00
<b>TOTAL</b>				<b>12.600,00</b>	<b>12.096,00</b>	<b>4.200,00</b>



Dimensões Mínimas do Cordão de Pedra

Dimensões das Pedras Irregulares

**Prefeitura Municipal de Bom Sucesso do Sul**  
 Rua Cadeado, Meio, nº 200 - CEP:85515-000  
 Fone: (41) 3234-1135 - Cnpj: 08.874.100/0001-86

**Projeto:** Pavimentação Polidéfica Comunitária - Sagrada Família  
**Propriedade:** Município de Bom Sucesso do Sul  
**Especificações:** Plana de Situação, Seção Transversal, Detalhes Pedras Irregulares, Seção de Cordão de Pedra, Detalhe do Trecho

**ART:** 1720214417534  
**Aprova:** 12.600,00m²  
**Escala:** INDICADA  
**Data:** Setembro/2021

**Projeto:** Fábio Júnior de Oliveira  
 Engenheiro Civil  
 Crea: 96482/12070

01/01