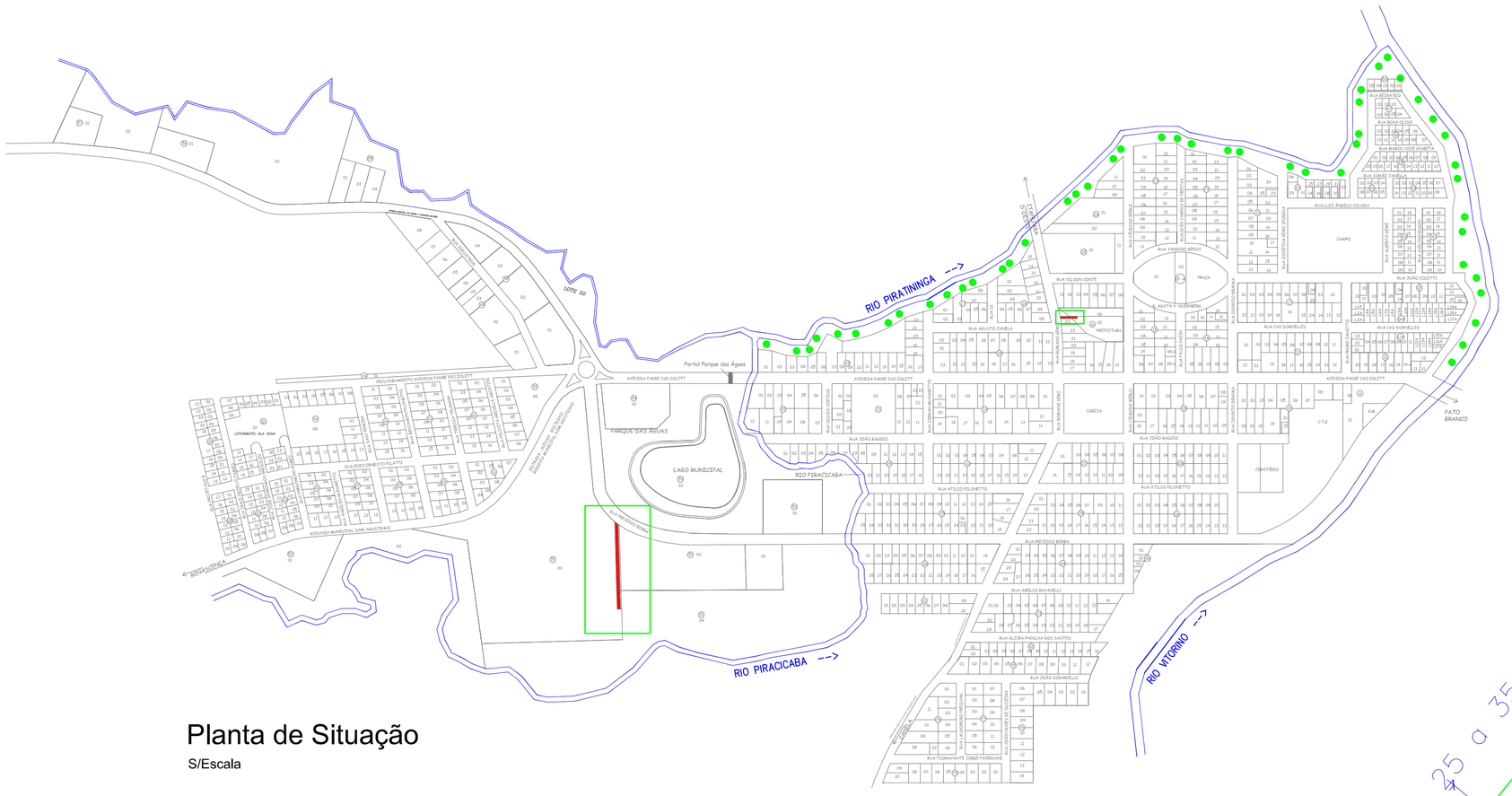

Planta de Situação

S/Escala

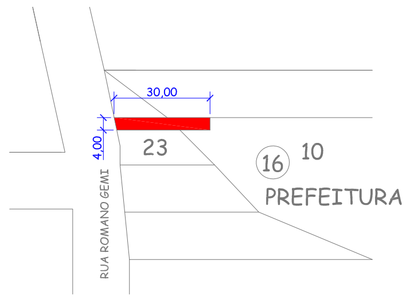

Planta de Localização

S/Escala

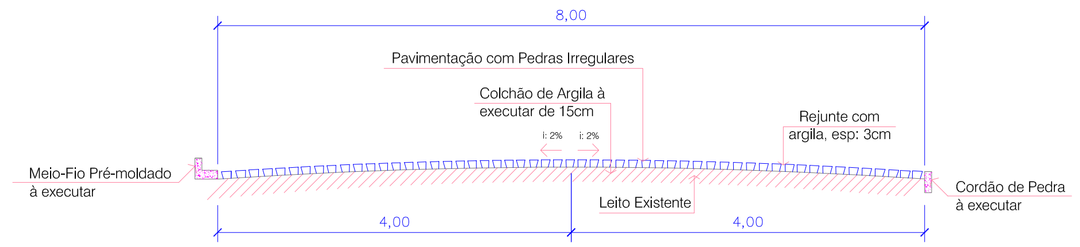

Seção Transversal
Acesso ao Centro de Eventos

S/Escala

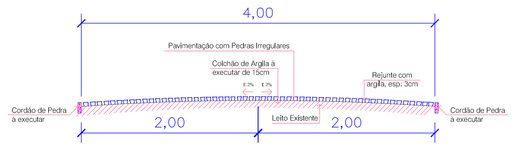

Seção Transversal
Acesso ao Estacionamento da Prefeitura

S/Escala

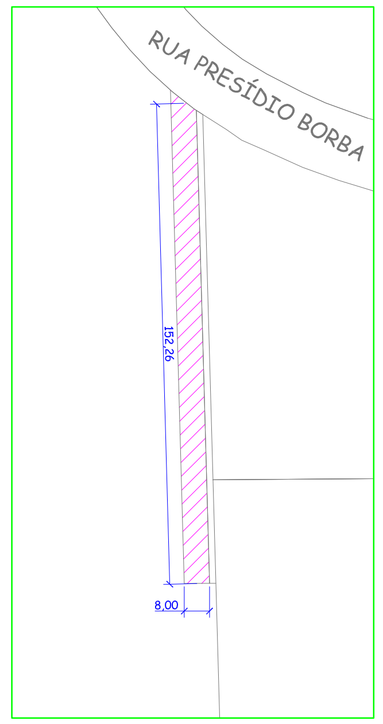

Planta de Localização

S/Escala

LEGENDA

Pavimentação Poliédrica à executar

Quadro Estatístico

Local	Área a ser Pavimentada Pedras Irregulares (m²)	Cordão de Pedra (m)
Acesso ao Centro de Eventos	152,26 x 8 = 1.218,08	152,26
Acesso ao Estacionamento da Prefeitura	30,00 x 4 = 120,00	30 x 2 = 60,00
Total	1.338,08	212,26

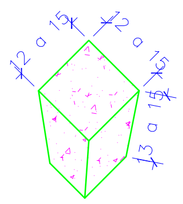

Dimensões Máximas das Pedras Irregulares

S/Escala

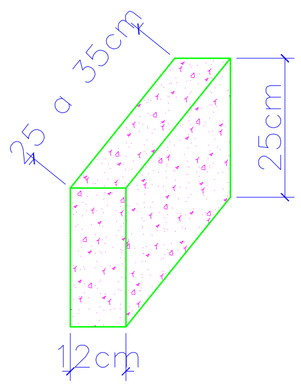

Dimensões Mínimas do Cordão de Pedra

S/Escala

Prefeitura Municipal de Bom Sucesso do Sul

Rua Cândido Merlo, nº 290 - CEP:85515-000
Fone (46) 3234-1135 - CNPJ: 80.874.100/0001-86

Projeto:	PAVIMENTAÇÃO POLIÉDRICA - ACESSO AO CENTRO DE EVENTOS e ACESSO AO ESTACIONAMENTO DA PREFEITURA MUNICIPAL	Lote: -	Quadra: -
Proprietário	Município de Bom Sucesso do Sul	Área: 1.338,08m²	
Especificações:	Planta de Siutação, Planta de Localização, Secção Transversal, Detalhe dos Poliédros, Detalhes dos Cordão de Pedra, Quadro Estatístico, Legenda	Escala: INDICADA	
		Data: Outubro / 2020	
		Prancha: 01/01	

Fábio Júnior de Oliveira
Engenheiro Civil
Crea PR-82.120/D