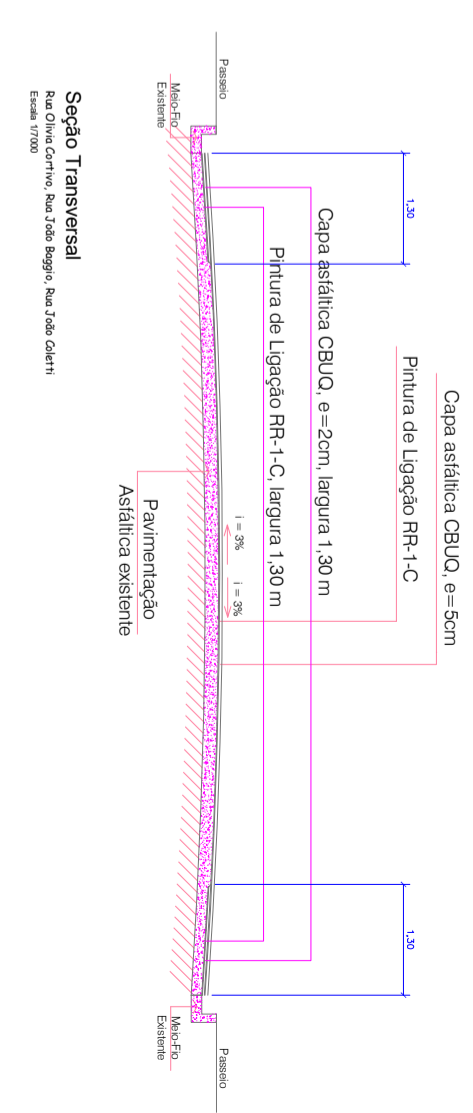
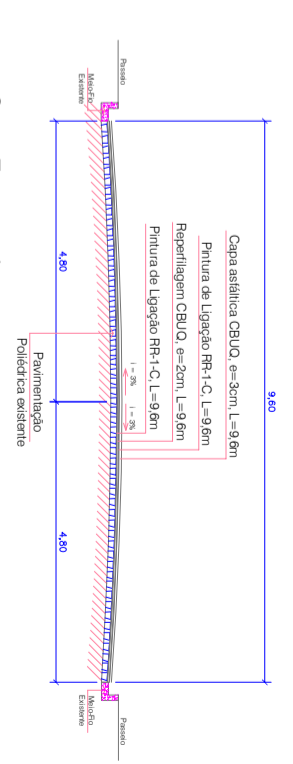


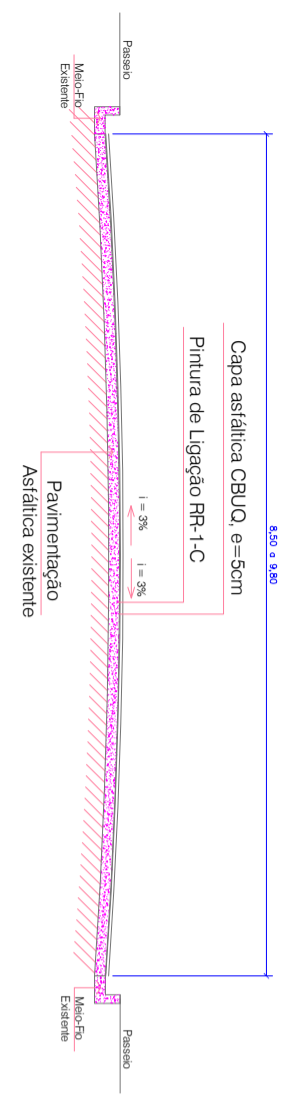
Planta de Situação/Localização



Seção Transversal
Rua Cláudio Corvão, Rua João Baggio, Rua João Cluetti
Escala: 1/7000



Seção Transversal
Rua Industrial e Rua Amélio Borevelli
Escala: 1/7000



Seção Transversal
Rua Atílio Pilavetto, Rua Jordão Muneretto, Rua Cláudio Melo, Rua Jordão Bordin, Rua Agnir V. Nauenberg, Rua Paulo Pezzin, Rua Trindade D'Ornelas, Rua Téo Dornelles, Rua Primo Zanetti
Escala: 1/7000

LEGENDA

▬ TRECHOS A SEREM RECAPADOS COM ASFALTOS

Nome da Rua	Trecho	Comprimento (m)	Área (m²)	CBUQ Repetição 2cm (T)	CBUQ Capa 3cm (T)	CBUQ Capa 5cm (T)	Coordenadas das Trenches
Rua Industrial	1	9,60	3148,80	3148,80*2,50*0,02 = 157,74	3148,80*2,50*0,03 = 236,16	2793,60*2,50*0,05 = 349,20	26,04 33,45 52,50 39,07W
Rua Atílio Pilavetto	1	9,70	2793,60	1990,80*2,50*0,02 = 99,54	1990,80*2,50*0,03 = 139,60	1990,80*2,50*0,05 = 248,68	26,04 31,75 52,50 08,77W
Rua Amélio Borevelli	1	9,60	187,90	187,90*2,50*0,02 = 9,40	187,90*2,50*0,03 = 13,59	187,90*2,50*0,05 = 23,48	26,04 43,85 52,50 09,17W
Rua Jordão Muneretto	2	9,70	766,30	766,30*2,50*0,02 = 96,04	766,30*2,50*0,03 = 117,61	766,30*2,50*0,05 = 117,61	26,04 34,46 52,50 13,97W
Rua Cláudio Melo	1	9,80	193,70	193,70*2,50*0,02 = 24,21	193,70*2,50*0,03 = 29,21	193,70*2,50*0,05 = 24,86	26,04 21,17 52,50 01,07W
Rua Agnir V. Nauenberg	1	8,70	187,89	187,89*2,50*0,02 = 23,48	187,89*2,50*0,03 = 24,86	187,89*2,50*0,05 = 24,86	26,04 23,07 52,50 02,67W
Rua João Baggio	1	9,70	109,97	109,97*2,50*0,02 = 13,75	109,97*2,50*0,03 = 16,24	109,97*2,50*0,05 = 21,06	26,04 21,17 52,50 09,67W
Rua João Cluetti	1	9,70	235,70	235,70*2,50*0,02 = 29,46	235,70*2,50*0,03 = 32,46	235,70*2,50*0,05 = 41,96	26,04 21,17 52,50 01,07W
Rua Cláudio Corvão	1	9,70	235,70	235,70*2,50*0,02 = 29,46	235,70*2,50*0,03 = 32,46	235,70*2,50*0,05 = 41,96	26,04 21,17 52,50 01,07W
Rua João Baggio	1	9,70	235,70	235,70*2,50*0,02 = 29,46	235,70*2,50*0,03 = 32,46	235,70*2,50*0,05 = 41,96	26,04 21,17 52,50 01,07W
Rua João Cluetti	1	9,70	235,70	235,70*2,50*0,02 = 29,46	235,70*2,50*0,03 = 32,46	235,70*2,50*0,05 = 41,96	26,04 21,17 52,50 01,07W
Rua João Baggio	1	9,70	235,70	235,70*2,50*0,02 = 29,46	235,70*2,50*0,03 = 32,46	235,70*2,50*0,05 = 41,96	26,04 21,17 52,50 01,07W
Rua João Cluetti	1	9,70	235,70	235,70*2,50*0,02 = 29,46	235,70*2,50*0,03 = 32,46	235,70*2,50*0,05 = 41,96	26,04 21,17 52,50 01,07W
TOTAL		152,90 / 112,30	2244,49	13072,49*2,50*0,02 = 64,21	13072,49*2,50*0,03 = 81,16	13072,49*2,50*0,05 = 162,32	26,04 33,45 52,50 10,81W
Área de Ligação e Limpeza de Bordo - 3224,42m²			3224,42				
Área de Pintura de Ligação - 32,224,42*3,148,80 + 1.800,00*(1,30*2,99*(1,37*0,64*(80+82,50))) = 39.249,71m²			391,26		371,16	3409,48	

Município de Bom Sucesso do Sul
Rua Cláudio Melo, nº 290 - CEP: 85.515-000
Fone: (41) 3234-1135 - CNPJ: 80.874.100/0001-86

Projeto: RECAPAMENTO ASFÁLTICO EM VIAS URBANAS
ART: 1720256794985

Proprietário: Município de Bom Sucesso do Sul
Área: 32.224,42 m²

Especificações: Plano de Situação, Quadro Estatístico, Seção Transversal, Legenda
Escala: 32.224,42 m²
INDICADA

Data: Dezembro / 2023
Pavimento: 01/04

Fábio Junior de Oliveira
Engenheiro Civil
CRA RR-82.120/D