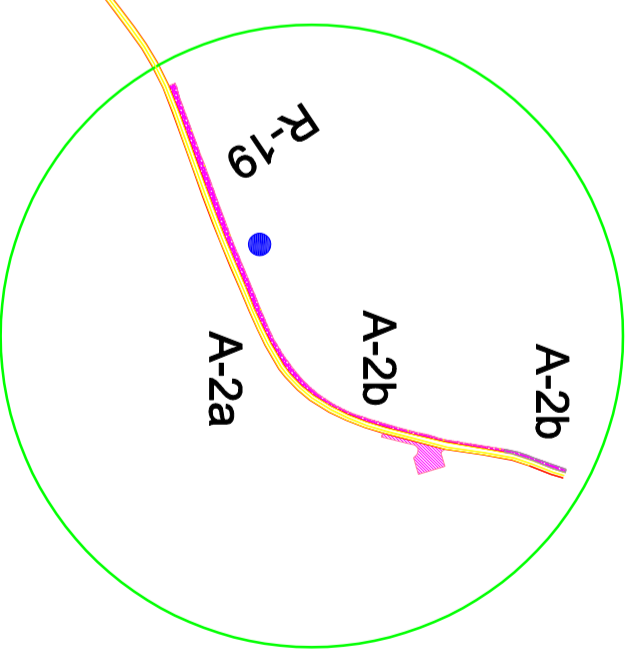


QUADRO ESTATÍSTICO - SINALIZAÇÃO

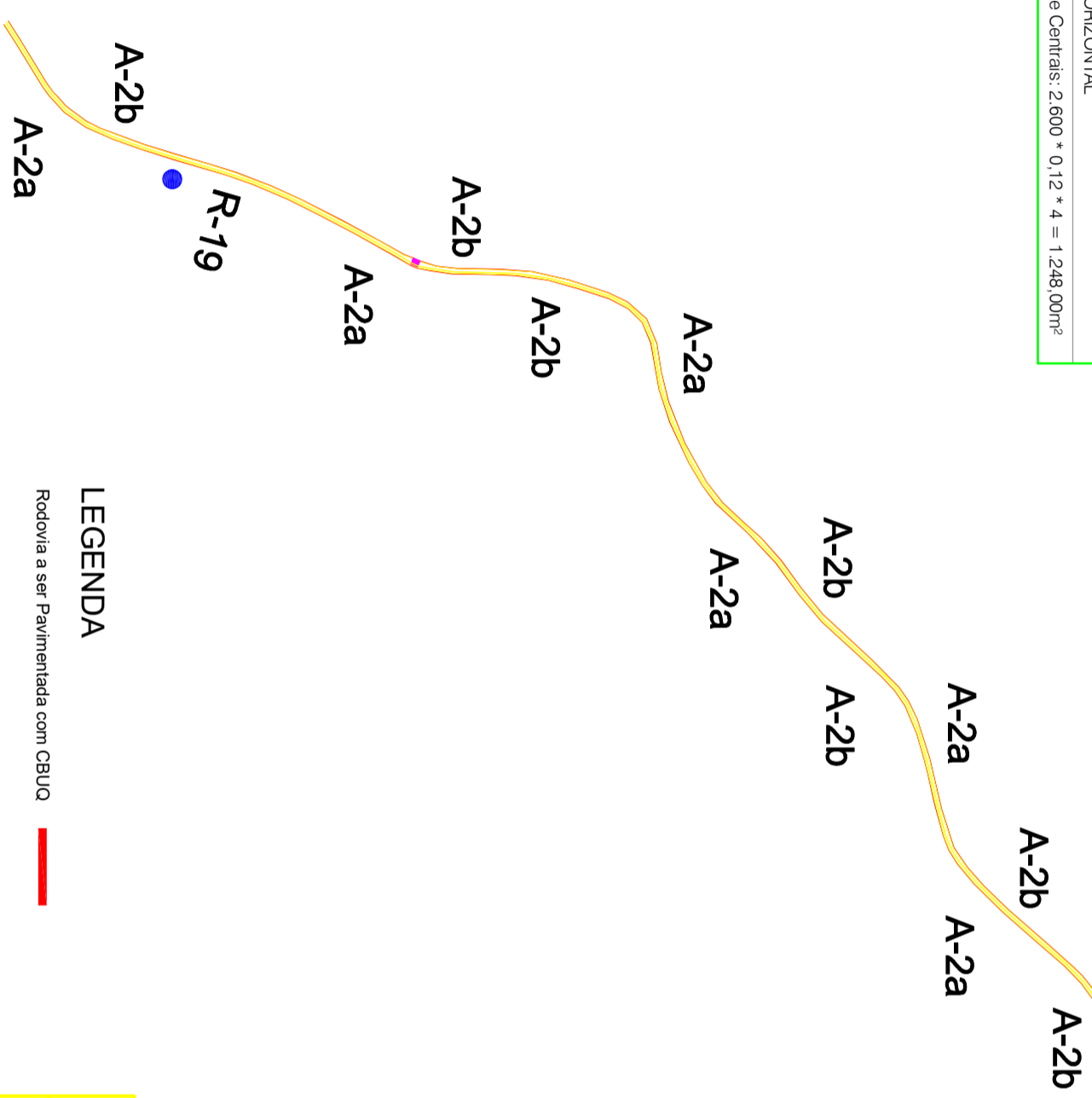
SINALIZAÇÃO VERTICAL				
MODELO	CÓDIGO	QTDE	DIMENSÕES	AREA
	R-19	2	Diâmetro: 1,0m	1,57m²
	A-2b	9	1,0x1,0m	9,0m²
	A-2a	8	1,0x1,0m	8,0m²
	A-2a	2	2,0x1,0m	4,0m²
TOTAL		21		22,57m²

ÁREA COMPLETO
ADONASIA
ACOSTAMENTO

SINALIZAÇÃO HORIZONTAL
Faixas de Bordo e Centrais: 2.600 * 0,12 * 4 = 1.248,00m²

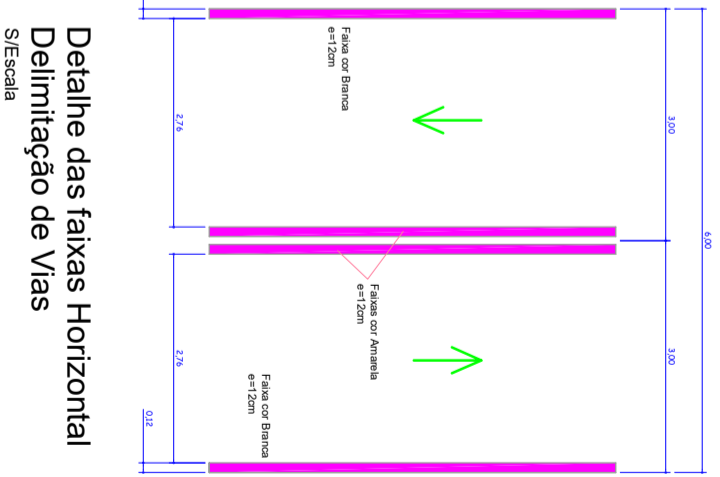


DETALHE
01



LEGENDA

Rodovia a ser Pavimentada com CBUQ



MUNICÍPIO DE BOM SUCESSO DO SUL

PAVIMENTAÇÃO ASFÁLTICA

		LOCAL DA OBRA Trecho da Rodovia Municipal Dom Agostinho		RESP. TÉCNICO Fábio Junior de Oliveira - Engenheiro Civil CREA-PR-82.120/D	
OBRA PAVIMENTAÇÃO ASFÁLTICA		CONTEÚDO - Projeto Sinalização - Quadro Estatístico - Sinalização - Detalhe Faixas Horizontal		PRANCHA 23	
DESENHO Fábio	ART 1720236561271	ÁREA 18.682,10m²	ESCALA S/Escala	DATA Dezembro/2023	PRANCHA 23

Projeto de Sinalização

S/Escala