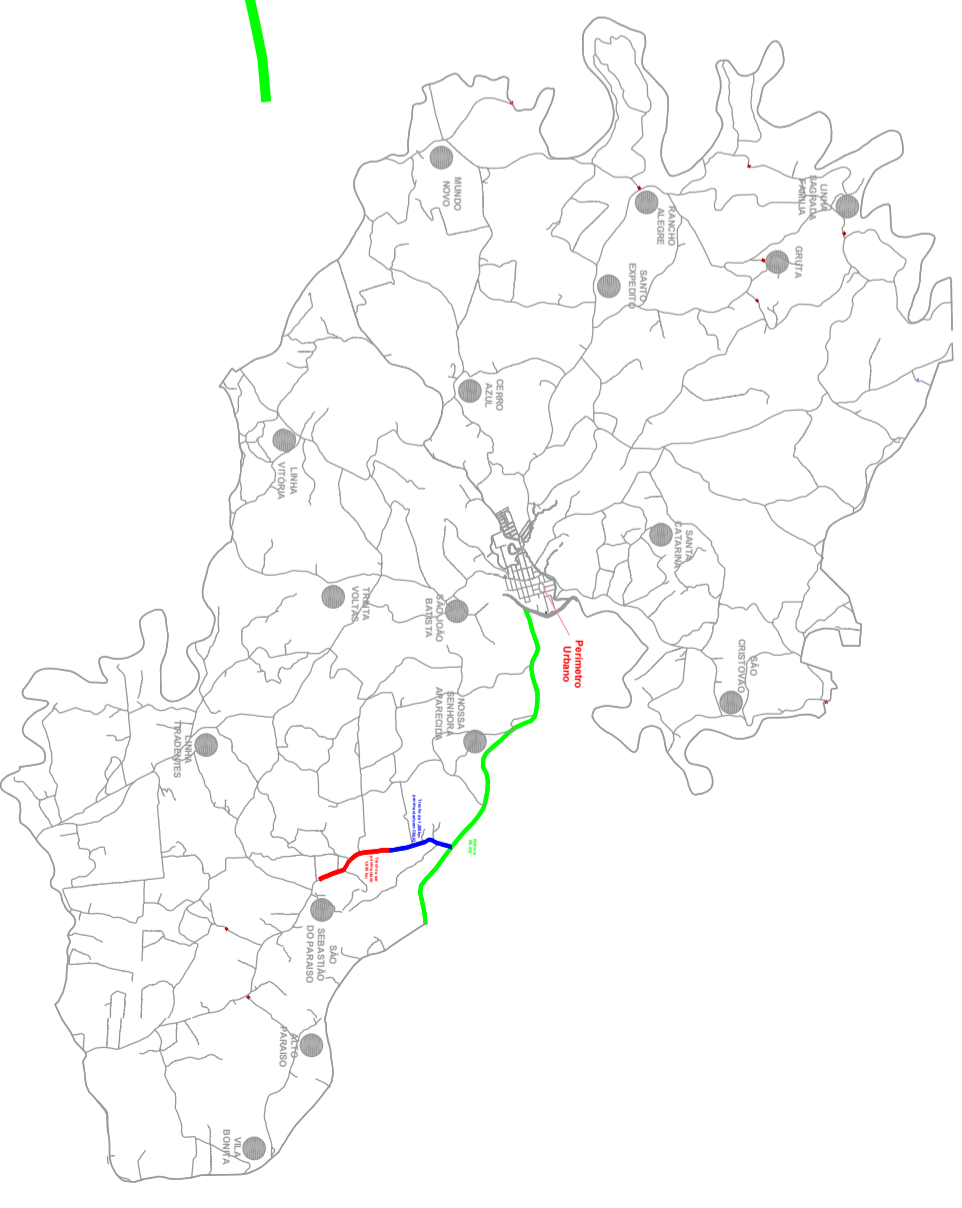
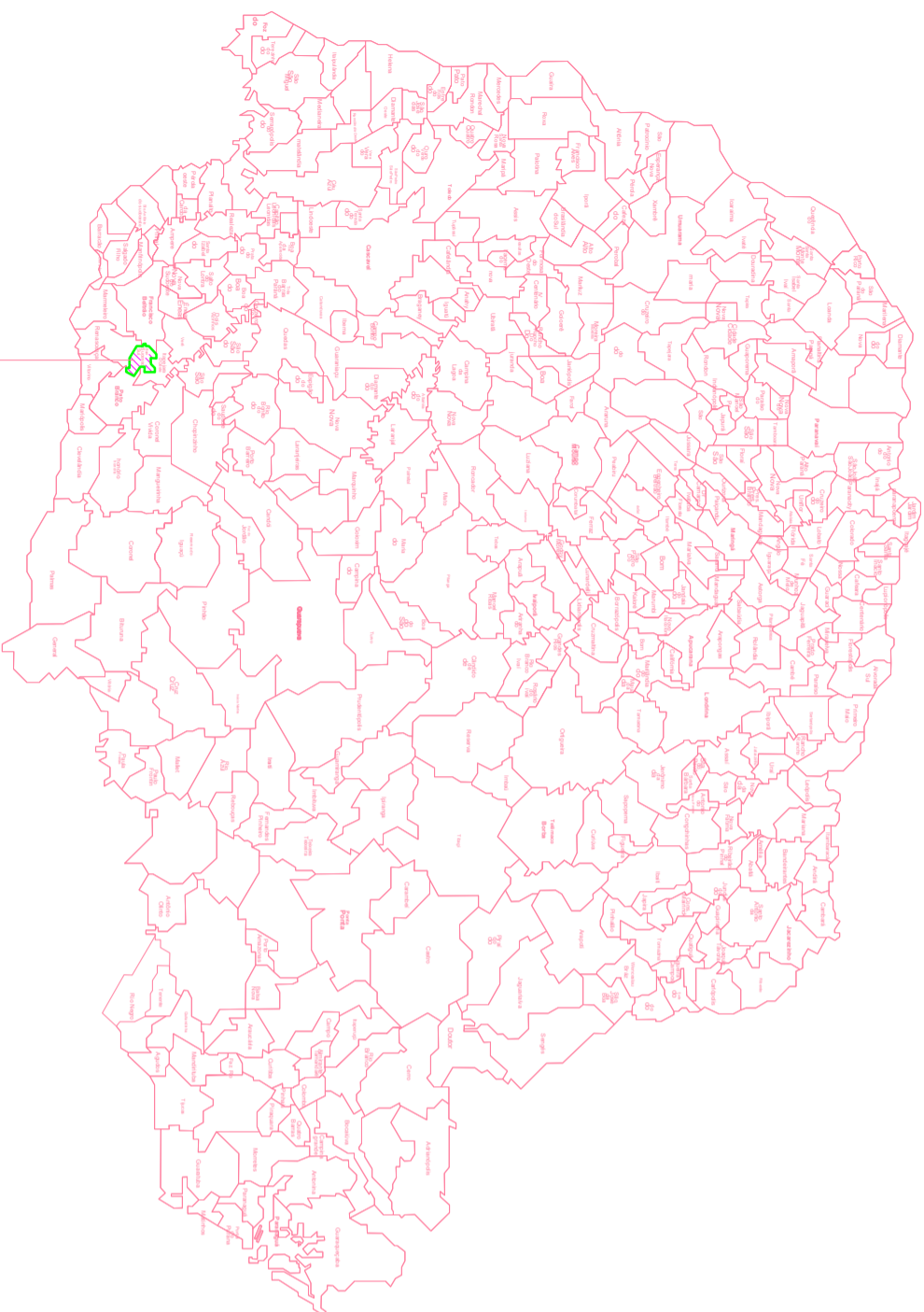


Perimetro Urbano



Planta de Situação
S/Escala



Município de Bom Sucesso do Sul

Coordenadas Iniciais
28°08'54,7"S
52°46'58,5"W

Coordenadas Finais
28°08'42,1"S
52°46'37,9"W

Trecho a ser pavimentado
1,650 km

Trecho de 1,200 km
pavimentado em CBUQ




COMUNIDADE SÃO SEBASTIÃO DO PARAISO

Planta de Localização
S/Escala

LEGENDA

- Rodovia a ser Pavimentada com CBUQ
- Rodovia pavimentada em CBUQ
- Rodovia PR-918
- Comunidades Rurais
- Limite Municipal



MUNICÍPIO DE BOM SUCESSO DO SUL

PAVIMENTAÇÃO ASFALTICA

OBRA		RESP. TÉCNICO	
LOCAL DA OBRA Rodovia Municipal Primeiro Alto Maciçal - Comunidade São Sebastião do Paraíso		Fábio Junior de Oliveira - Engenheiro Civil CREA PR-82.120/D	
CONTEÚDO - Localização do Município no Estado do Paraná - Planta de Situação - Planta de Localização - Legenda / Coordenadas		ESCALA S/Escala	
DESENHO Fábio	ART 1720236905732	ÁREA 9.900,00m²	DATA Dezembro/2023
		PRONDA 1/3	