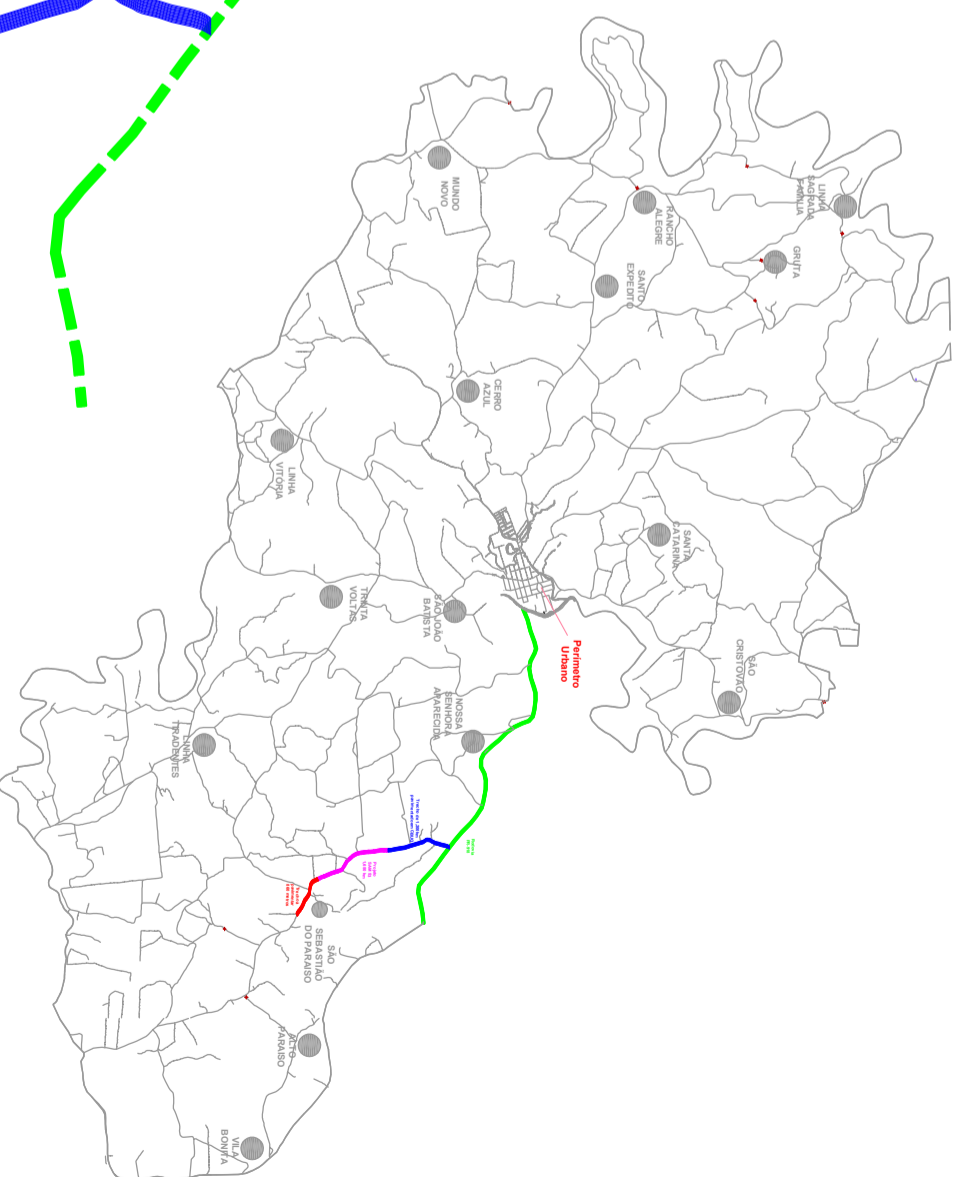
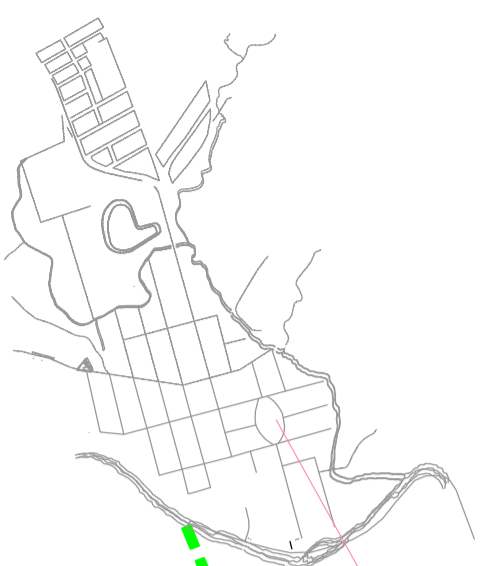


Perimetro Urbano



Planta de Situação
S/Escala

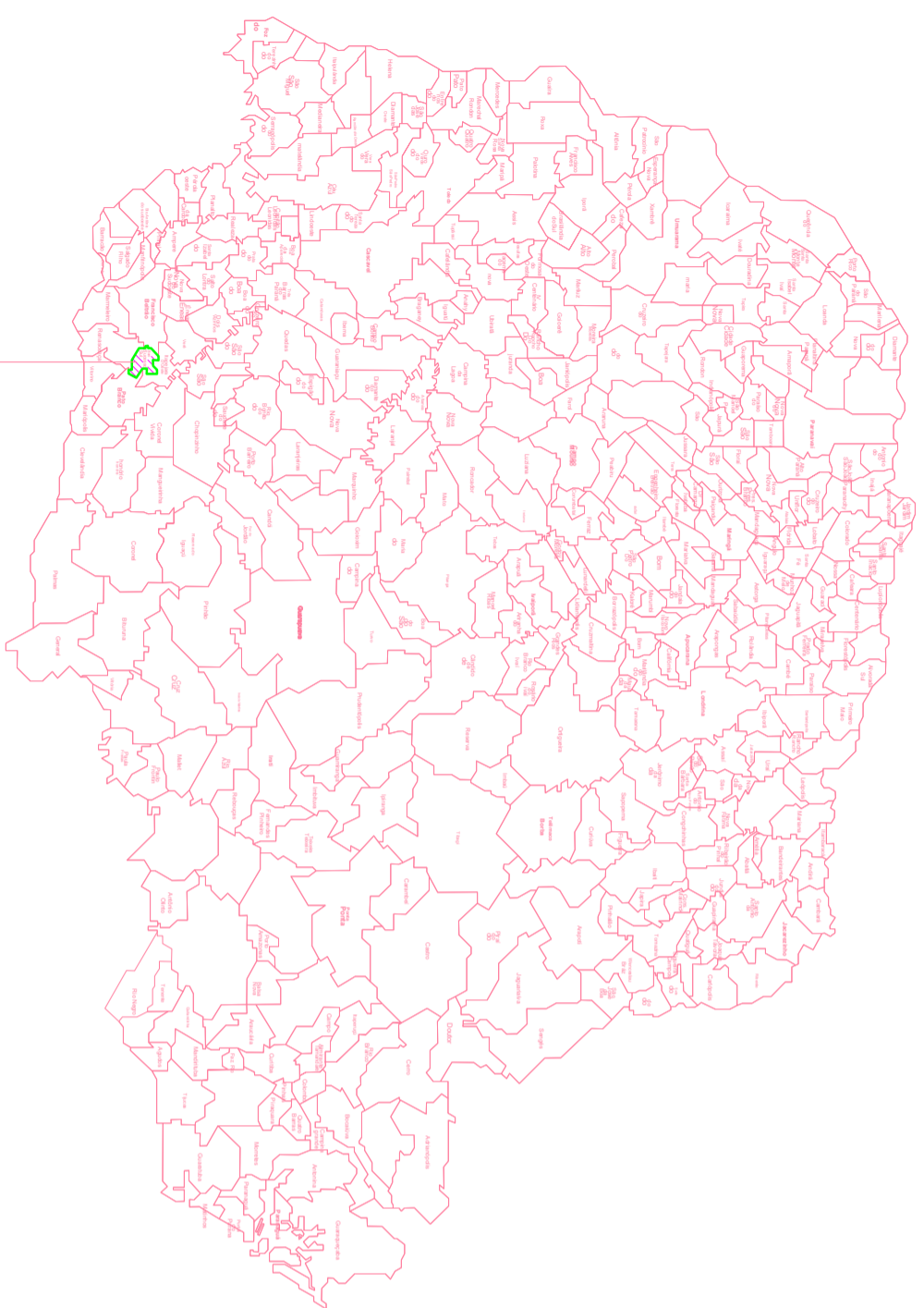
Trecho de 1,200 km
pavimentado em CBUQ

Projeto
SAM 53
1,650 km

Trecho à
pavimentar
860 metros
SAM 55


SÃO
SEBASTIÃO
DO PARAÍSO

Planta de Localização
S/Escala



Município de Bom
Sucesso do Sul

- ### LEGENDA
- Trecho a ser Pavimentado com CBUQ - SAM 55
 - Trecho a ser pavimentado com CBUQ - SAM 53
 - Trecho pavimentada em CBUQ
 - Rodovia PR-918
 - Sede de Comunidades
 - Limite de Município



MUNICÍPIO DE BOM SUCESSO DO SUL

OBRA LOCAL DA OBRA Rodovia Municipal Rodoanel Alto Itaipavense, Comunidade São Sebastião do Paraíso		RESP. TÉCNICO Fábio Junior de Oliveira - Engenheiro Civil CREA PR-82.172/D	
CONTEÚDO - Localização do Município no Estado do Paraná - Planta de Situação - Planta de Localização		ESCALA S/Escala	DATA Fevereiro/2024
DESENHO Fábio	ART 17220240744989	ÁREA 5.160,00m²	PÁGINA 1/3