


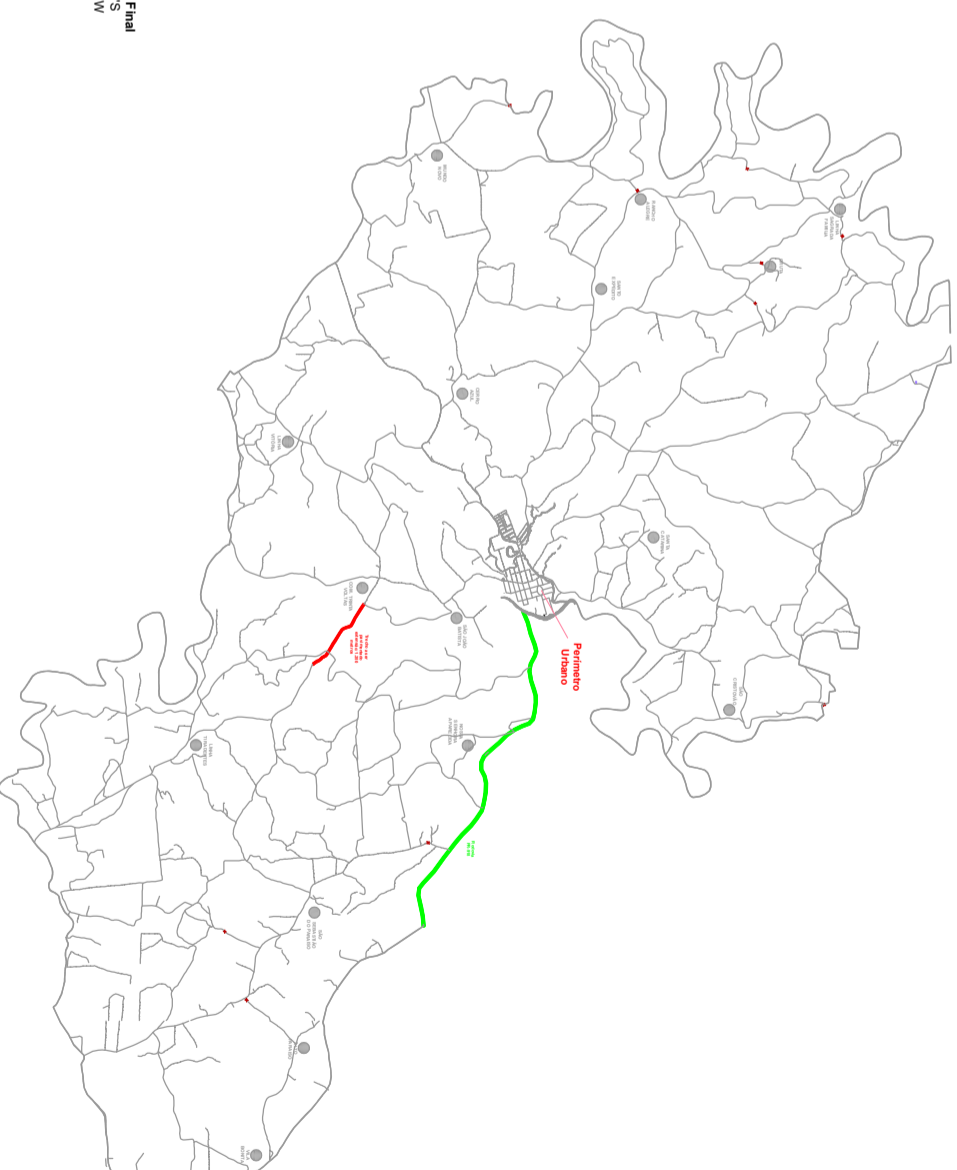
Coordenadas Inicial  
26°06'14.1"S  
52°49'50.9"W



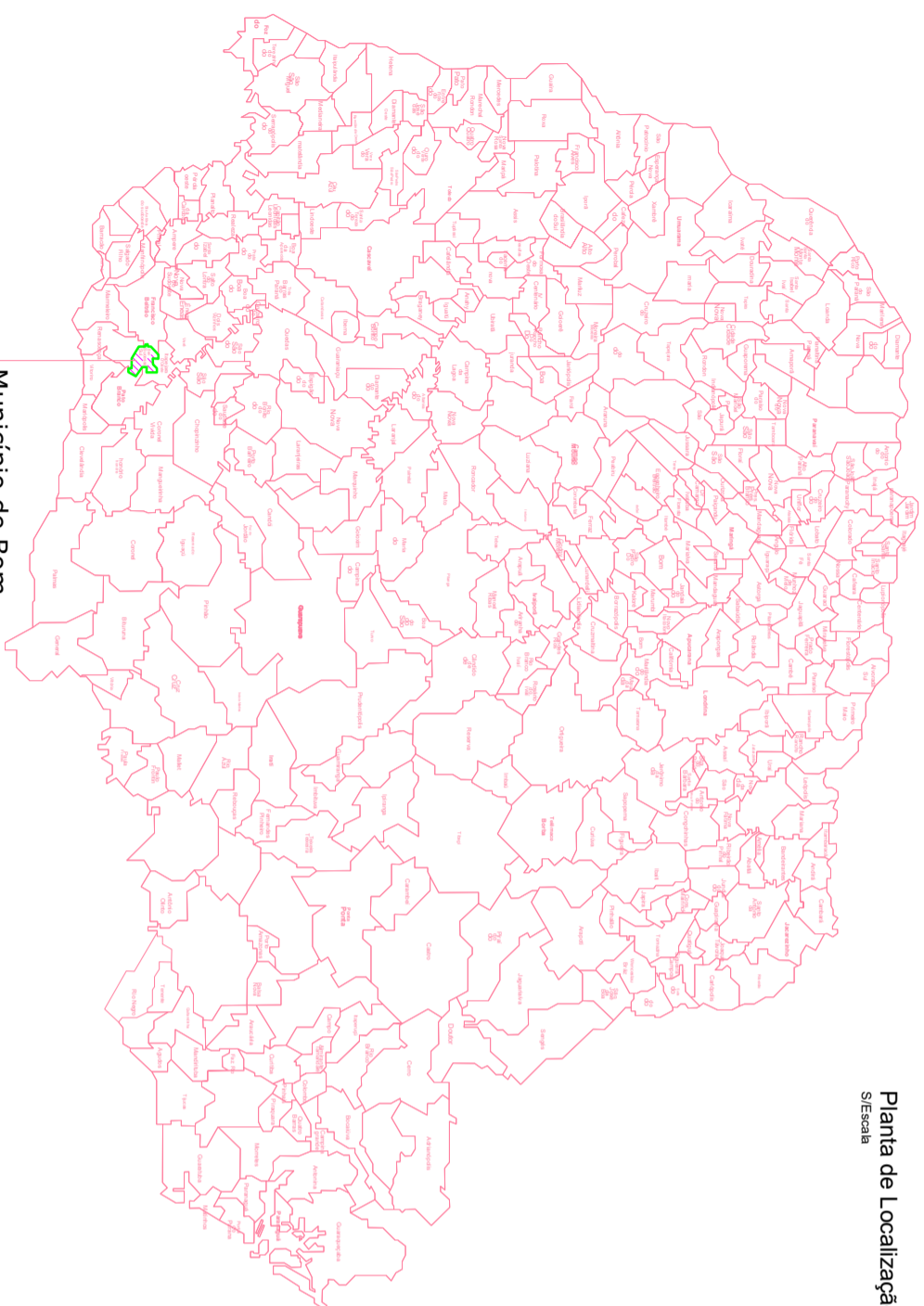
Trecho a ser  
pavimentado  
extensão: 1.250  
metros

Coordenadas Final  
26°06'38.3"S  
52°49'15.9"W

Planta de Localização  
Escala




Planta de Situação  
Escala



Município de Bom  
Sucesso do Sul

### LEGENDA

- Estrada Vicinal a ser Pavimentada com CBUQ
- Rodovia Estadual - PR-918
- Comunidades Rurais
- Limite Municipal



## MUNICÍPIO DE BOM SUCESSO DO SUL

### PAVIMENTAÇÃO ASFALTICA

LOCAL DA OBRA	REP? TÉCNICO	
Obra: Estrada Municipal localizada de Foz de São João - Comunidade Trina Vieira		
CONTEÚDO	Fábio Junior de Oliveira - Engenheiro Civil	
- Localização do Município no Estado do Paraná	CREA PR-82.1720D	
- Planta de Situação		
- Planta de Localização		
- Legenda / Coordenadas		
DETERMINO	DATA	PRONDA
Fábio	17/02/2024	13