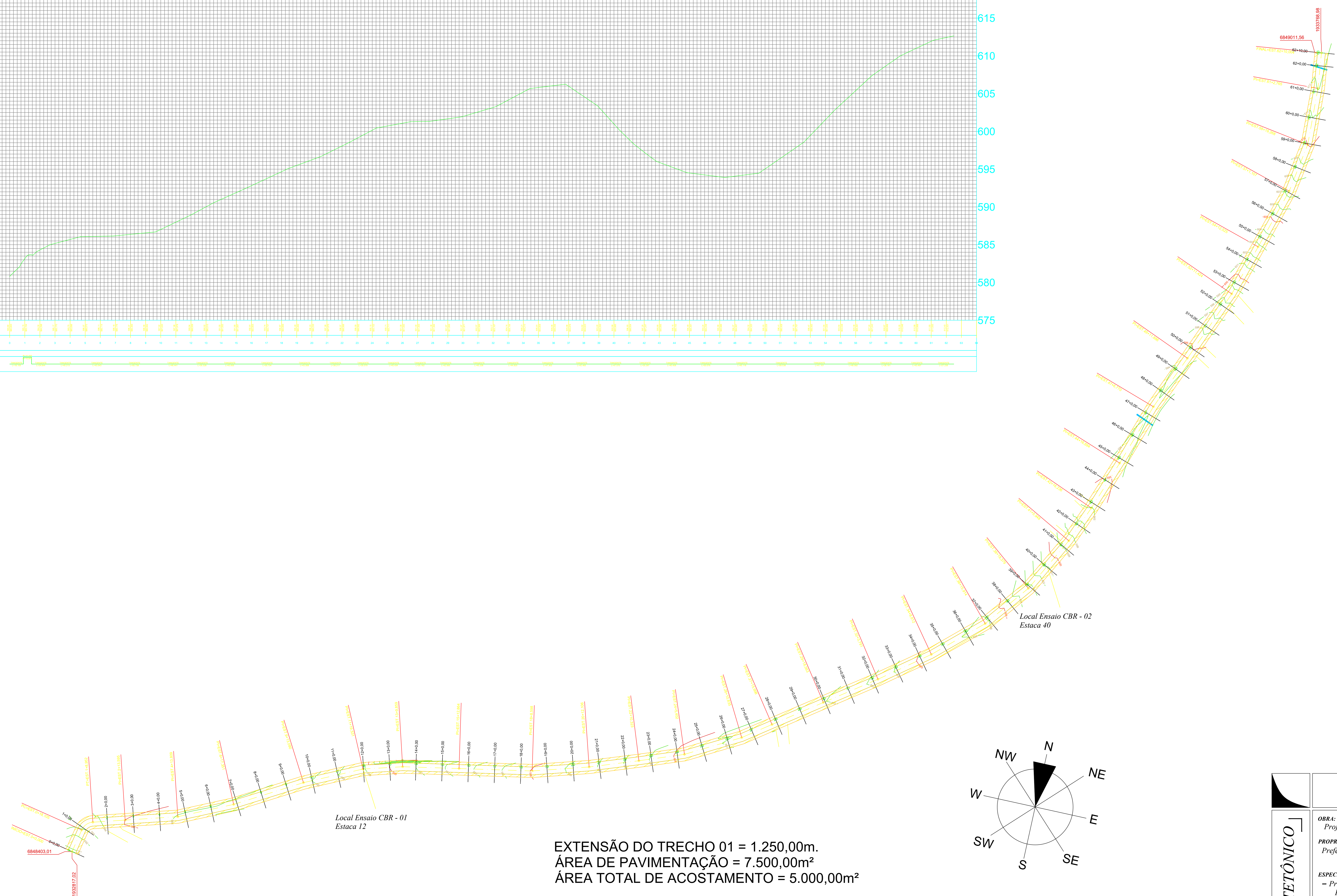
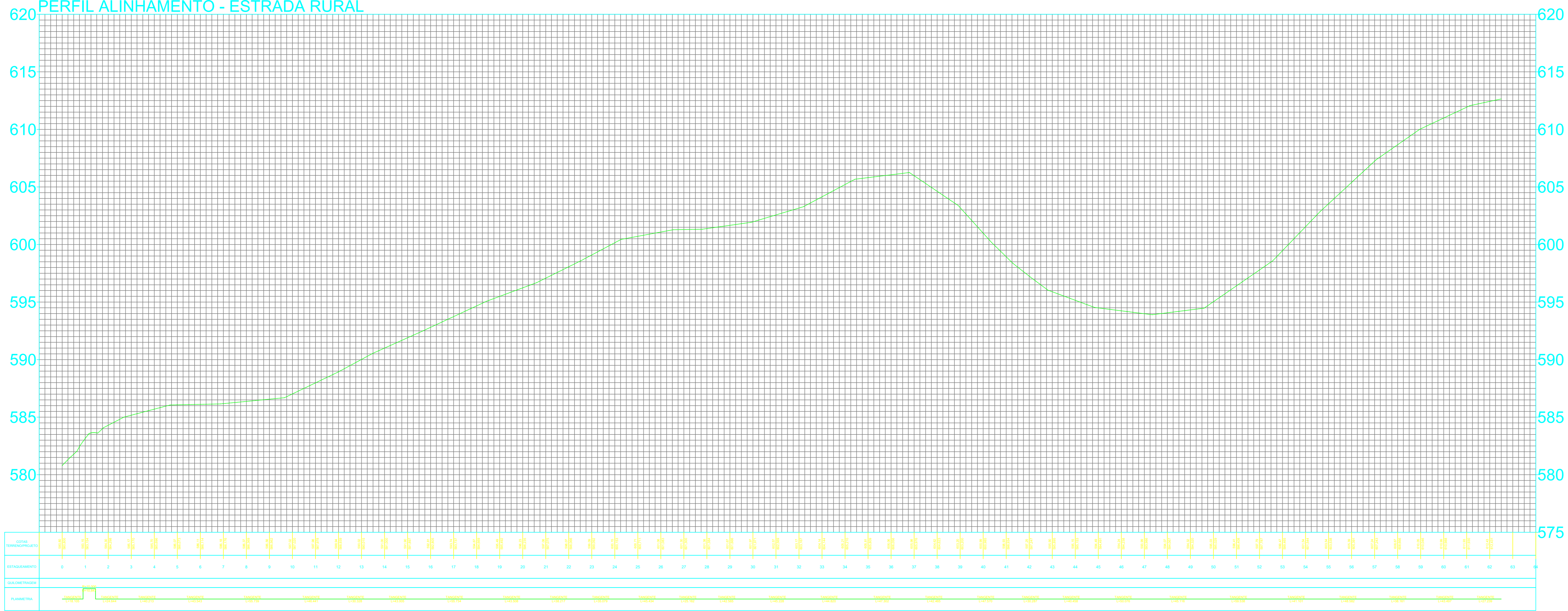
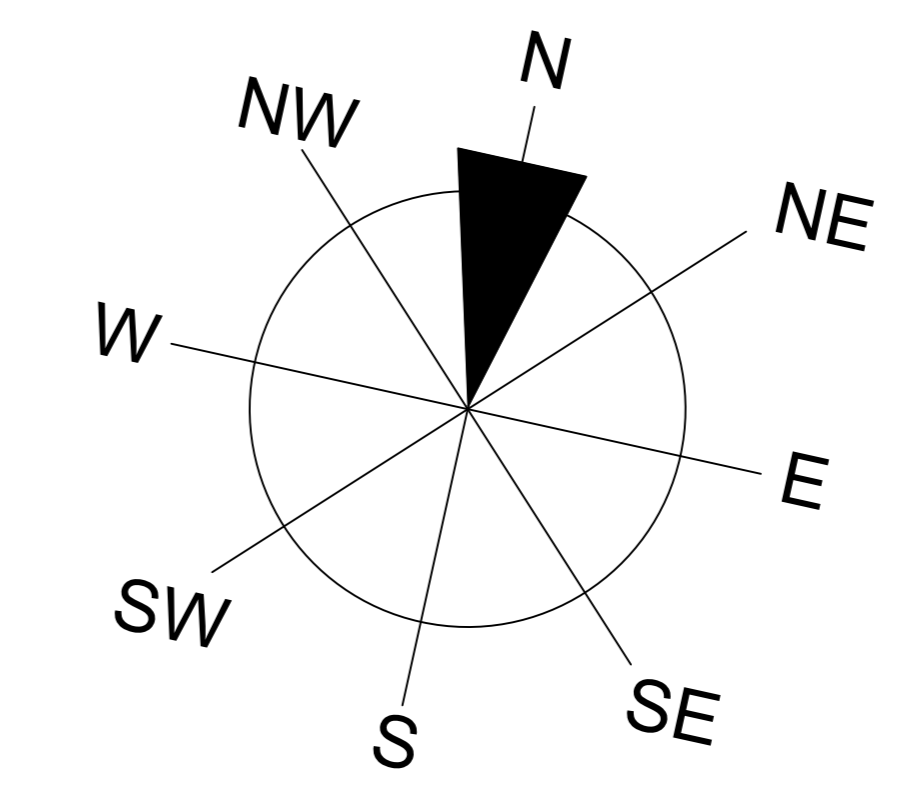


PERFIL ALINHAMENTO - ESTRADA RURAL



EXTENSÃO DO TRECHO 01 = 1.250,00m.
 ÁREA DE PAVIMENTAÇÃO = 7.500,00m²
 ÁREA TOTAL DE ACOSTAMENTO = 5.000,00m²



PROJETO: ARQUITETÔNICO	Prefeitura Municipal de Bom Sucesso do Sul <small>End: Caminho Merit, 290 CEP: 85.515-00 Fone: (46) - 3234-1135 CNPJ: 80.874.100/0001-86</small>
	OBRA: Projeto para pavimentação poliédrica PROPRIETÁRIO: Prefeitura Municipal de Bom Sucesso do Sul
	ESPECIFICAÇÕES: - Projeto Geotécnico: Planialtimétrico Horizontal Planialtimétrico Vertical Local Ensaio CBR
	Diogo Rossetto ENGENHEIRO CIVIL Crea PR 109070-D

01/02

EXTENSÃO: 1.250,00m²

ÁREA: 7.500,00m²

DATA: 09/05/2024

ESCALA: 1/1000