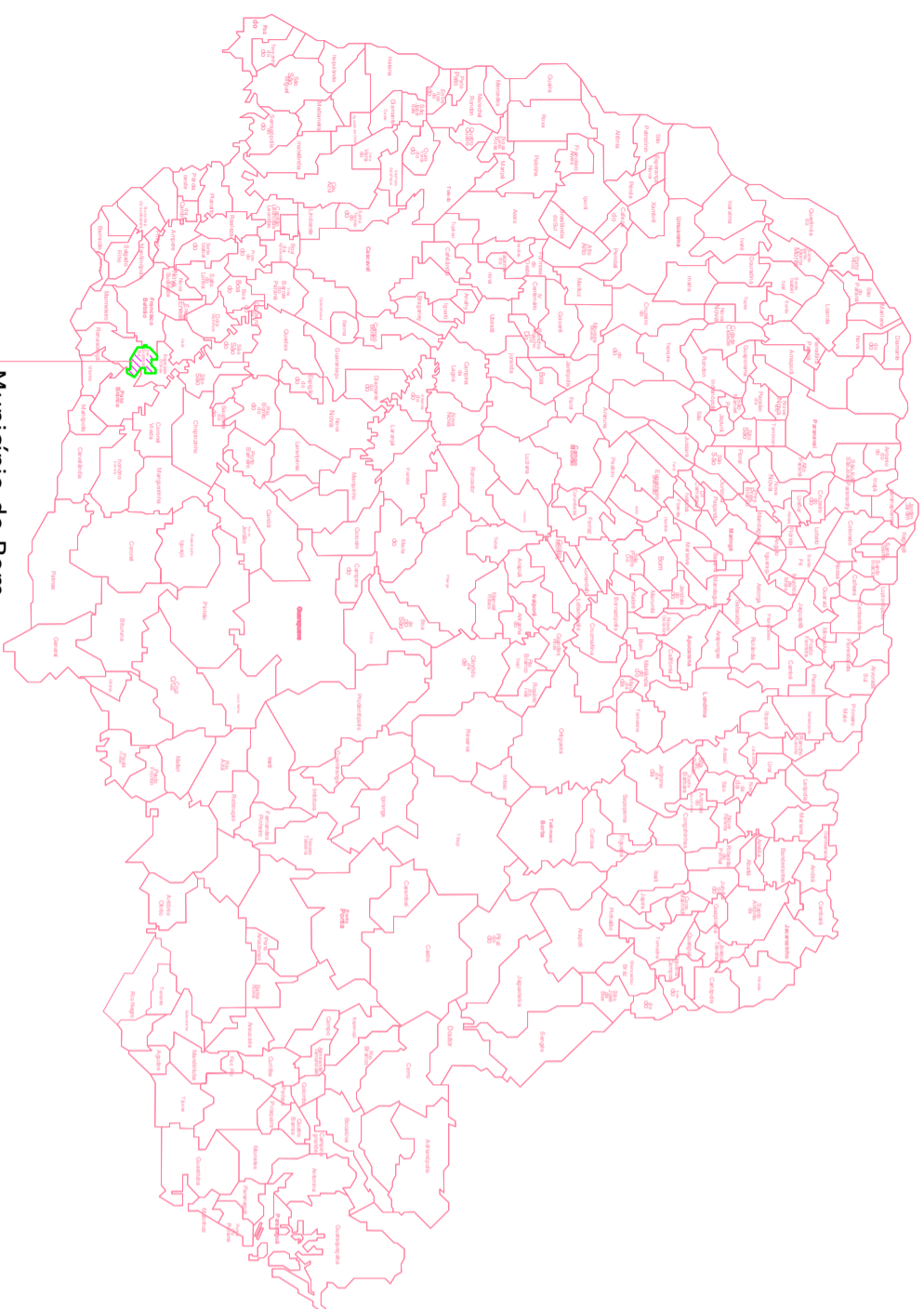


Planta de Situação  
S/Escala

Coordenadas Final  
26° 03' 51,2" S  
52° 54' 04,2" W

**Trecho a ser  
pavimentado em CBUQ  
extensão 5,200 Km**

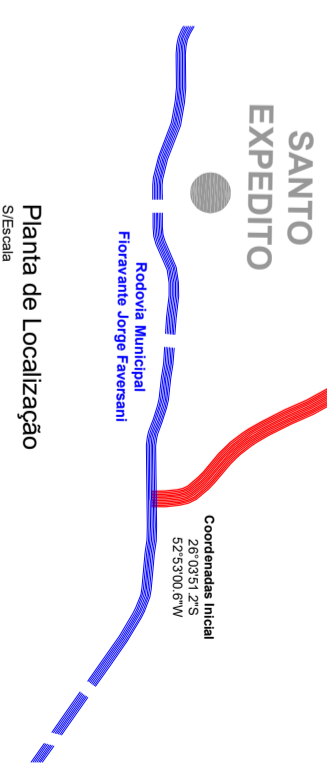
GRUTA



Município de Bom  
Sucesso do Sul

**LEGENDA**

- Estrada Municipal a ser Pavimentada com CBUQ
- Rodovia Municipal Pavimentada em CBUQ
- Rodovia Estadual - PR-918
- Comunidades Rurais
- Limite Municipal




Planta de Localização  
S/Escala

SANTO  
EXPEDITO

Coordenadas Inicial  
26° 03' 51,2" S  
52° 53' 00,6" W

Rodovia Municipal  
Fioravante Jorge Favorsani

 <p><b>MUNICÍPIO DE BOM SUCESSO DO SUL</b></p>		<p>OPERA</p>	
		<p>PAVIMENTAÇÃO ASFALTICA</p>	
<p>LOCAL DA OBRA</p> <p>Estrada Municipal de acesso a Gruta Nossa Senhora de Lourdes</p>		<p>REP. TÉCNICO</p>	
<p>CONTEÚDO</p> <ul style="list-style-type: none"> <li>- Localização do Município no Estado do Paraná</li> <li>- Planta de Situação</li> <li>- Planta de Localização</li> <li>- Legenda / Coordenadas</li> </ul>		<p>Fábio Junior de Oliveira - Engenheiro Civil CREA PR-82.120/D</p>	
<p>DETERMINO</p> <p>Fábio</p>	<p>ART</p> <p>17.202/43350/05</p>	<p>ÁREA</p> <p>31.825,35m²</p>	<p>ESCALA</p> <p>S/Escala</p>
<p>DATA</p> <p>Agosto / 2024</p>		<p>PÁGINA</p> <p>1/3</p>	