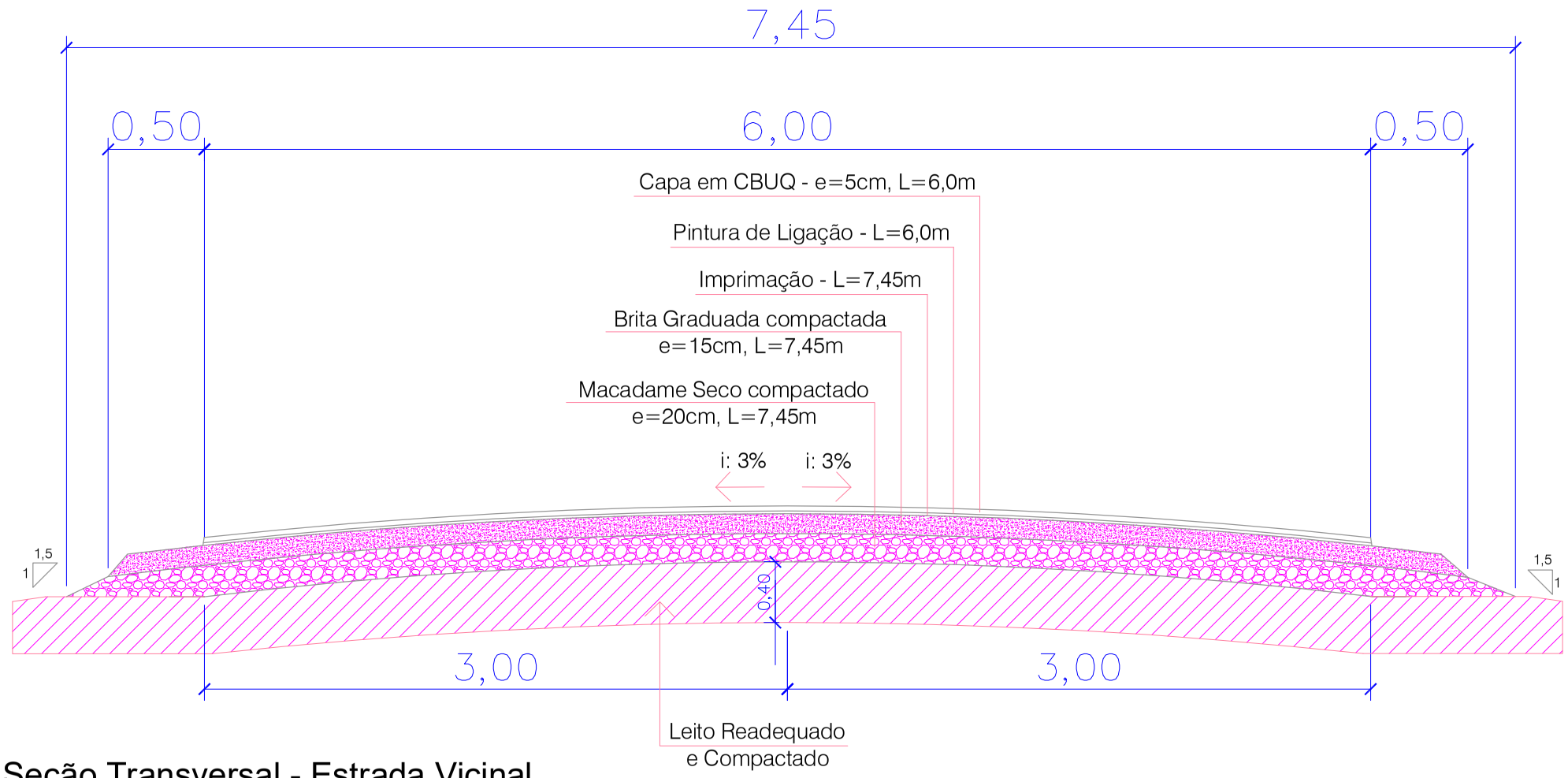

Seção Transversal - Estrada Vicinal
S/Escala

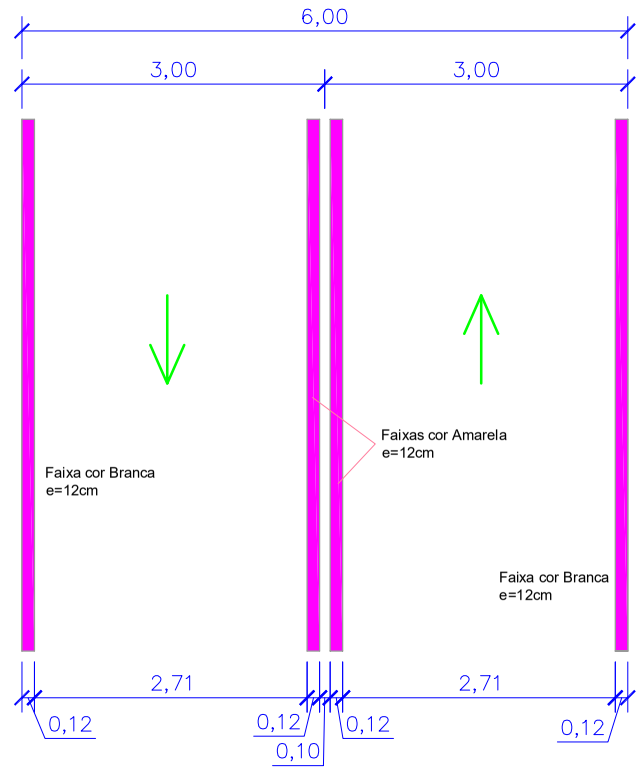

Detalhe das faixas Horizontal Delimitação de Vias
S/Escala

Quadro Estatístico

Nome da Estrada Vicinal	Trecho	Largura (m)	Extensão (m)	Área da Obra (m²)	Quantidade Macadame - Rachão (m³)	Quantidade de Brita Graduada (m³)	Área de Imprimação (m²)	Área de Pintura de Ligação (m²)	Capa em CBUQ (T)
Com. Rancho Alegre sentido a Com. Mundo Novo	1	6,00	1.344,00	1.344*6,0 = 8.064,00	1.344*(7,0+7,45)/2*0,20 = 1.942,08	1.344*(7,0+7,45)/2*0,15 = 1.456,56	1.344*7,45 = 10.012,80	1.344*6,0 = 8.064,00	1.344*6,0*0,05*2,584 = 1.041,87
Com. Rancho Alegre sentido a Com. Sagrada Família	2	6,00	836,00	836*6,0 = 5.016,00	836*(7,0+7,45)/2*0,20 = 1.208,02	836*(7,0+7,45)/2*0,15 = 906,02	836*7,45 = 6.228,20	836*6,0 = 5.016,00	836*6,0*0,05*2,584 = 648,07
Detalhe 1 - Entroncamento				1.240,41	1.240,41*0,20 = 248,08	1.240,41*0,15 = 186,06	1.240,41	1.240,41	1.240,41*0,05*2,584 = 160,28
Detalhe 2 - Entroncamento				448,80	448,80*0,20 = 89,76	448,80*0,15 = 67,32	448,80	448,80	448,80*0,05*2,584 = 57,98
Detalhe 3 - Entroncamento				258,61	258,61*0,20 = 51,72	258,61*0,15 = 38,79	258,61	258,61	258,61*0,05*2,584 = 33,41
TOTAL				15.027,82	3.539,66	2.654,75	18.188,82	15.027,82	1.941,61

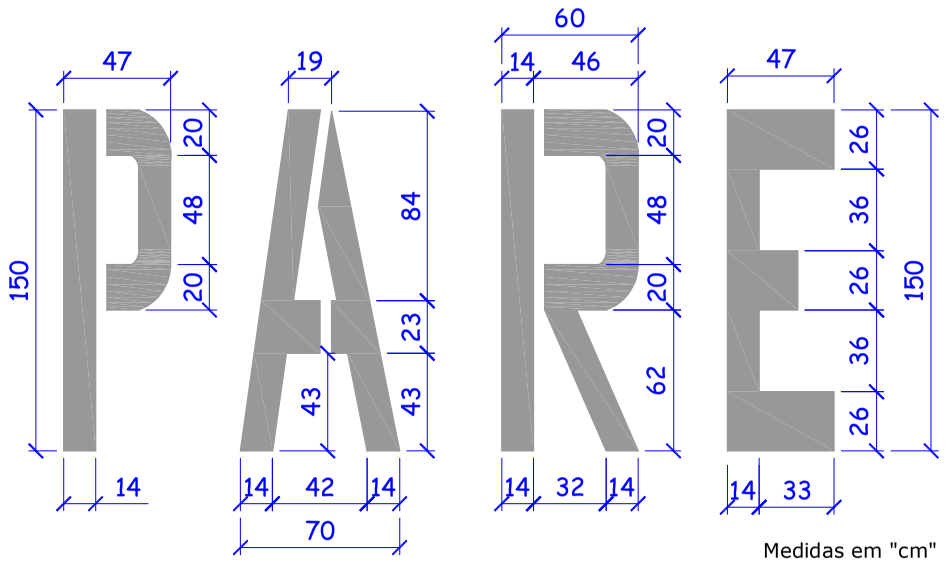

Medidas em "cm"

MUNICIPIO DE BOM SUCESSO DO SUL

OBRA

PAVIMENTAÇÃO ASFÁLTICA

LOCAL DA OBRA

Trecho da Estrada Vicinal Comunidade Rancho Alegre, acesso a Comuniade Sagrada Família e acesso a Comunidade Mundo Novo

CONTEÚDO

- Seção Transversal
- Quadro Estatístico
- Detalhes das faixas horizontais e escrita PARE

RESP. TÉCNICO

FABIO JUNIOR DE OLIVEIRA:02319566902

Digitally signed by FABIO JUNIOR DE OLIVEIRA:02319566902
DN: c=BR, o=ICP-Brasil, ou=81040508000147, ou=PRESENCIAL, ou=Secretaria da Receita Federal do Brasil - RFB, ou=RFB e-CPF A3, ou=EM BRANCO, ou=AC Instituto Renascer RFB, cn=FABIO JUNIOR DE OLIVEIRA:02319566902
Date: 2025.10.30 16:35:58 -03'00'

Fábio Júnior de Oliveira - Engenheiro Civil
CREA PR-82.120/D

DESENHO	ART	ÁREA	ESCALA	DATA	PRANCHA
Fábio	1720253520529	15.027,82m²	S/Escala	Junho/2025	5/5